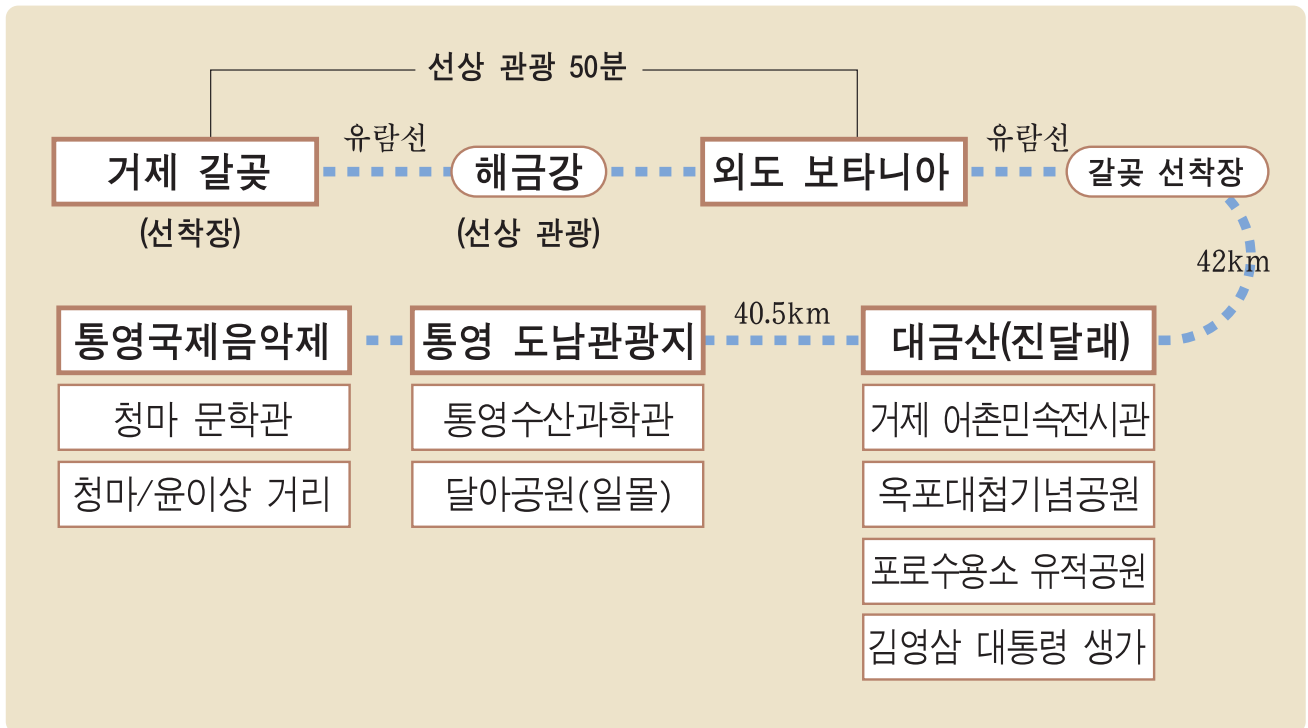


“권하고 싶은 경남의 BEST코스”

Course 01	자연과 예술의 향연	2
Course 02	환상의 벚꽃투어	4
Course 03	멋과 향이 있는 여행	6
Course 04	봄향기에 취한 산사의 하룻밤	8
Course 05	옛 가야국을 찾아서	8
Course 06	자연생태체험 여행	10
Course 07	피서지에서 만나는 여름축제	10
Course 08	모험과 도전	12
Course 09	쪽빛바다 섬여행	14
Course 10	임진왜란유적지 탐방	16
Course 11	계곡여행	18
Course 12	지리산 가을과 숲의 만남	22
Course 13	가을축제 & 항공쇼	22
Course 14	오색단풍 가을여행	24
Course 15	은빛 물결 가을여행	26
Course 16	테마가 있는 체험관광	28



Course 01 자연과 예술의 향연



- **맛집**
 - 거제 갈곶 선착장 주변 횡집 (추천어종: 봄 도다리), 장갱이미역국
 - 거제 장승포 여객선터미널 주변 해물탕
 - 통영 여객선 터미널 주변 충무김밥, 굴국밥 (중앙시장 활어센터)
- **축제**
 - 통영국제음악제; 3.25~4.2일
(국제음악제 추진위원회 640-4959)
 - 거제 대금산 진달래; 4.18~10일
(문화 관광과 639-4253)
- **숙박**
 - 거제: 해금강 호텔
마리나 비치 (24실)
거제 하와이 비치 (37실)
학동 몽돌 비치호텔 (48실)
 - 통영: 충무 관광 호텔 (50실)
통영 비치 호텔 (43실)
- **유용한 전화**
 - 거제관광안내소 639-3399
 - 장승포관광안내소 639-3499
 - 통영시관광안내소 640-5376
 - 도남관광안내소 640-5375



거제해금강(선상관광)

■ 위치: 거제시 남부면 갈곶리
한반도의 동남쪽에 위치한 거제시는 유인도 10개, 무인도 52개, 도합 60여개의 섬으로 이루어진 곳으로 거제도에는 우리나라 두 번째로 큰 섬이다. 이 섬의 동남부 와룡반도와 운곳반도 사이의 도장포만 일대에는 굴곡된 해안선을 따라 기암절벽과 해식으로 이뤄진 해금강이 있다.

■ 찾아가는 길

거제대교→사동(사곡삼거리)→거제→동부→남부(갈곶리)

장승포→일운→동부→남부(갈곶리)

교통편

— 도로: 부산→마산→통영→고현→학동→해금강

— 선박: 부산→장승포, 옥포, 고현, 장목/ 마산→고현, 장목/ 진해→실전



거제 외도-보타니아

■ 위치: 거제시 일운면 와현리산 109

외도 해상농원은 깨끗하고 푸른 남해바다와 풍관이 수려하기로 이름난 한려해상국립공원 내에 위치하고 있는 해상 식물공원이다. 개발은 곧 자연 파괴라는 관념을 깨고 자연의 아름다움에 순응하면서 만든 아름다운 지상 낙원이다.

■ 찾아가는 길

거제대교→사곡삼거리→고현→연초→옥포→장승포→와현→구조라→학동→해금강

교통편

장승포 유람선장: (055) 681-6565, 구조라 유람선 (055) 681-1188, 학동 유람선: (055) 636-7755, 해금강 유람선: (055) 681-2211, 와현 유람선: (055) 681-2211 해금강해양공원(도장포): (055) 632-8787



통영국제음악제

■ 위치: 경남남도 통영시 동호동 남망산 공원에
현대음악의 거장 작곡가 윤이상을 기리기 위해 시작된 통영국제음악제는 명실공히 세계적 수준의 음악제로 거듭나, 동양의 작은 항구도시 통영을 세계 속의 음악도시로

발돋움시켰다.아시아의 클래식 음악의 메카로 성장한 통영국제음악제는 2000년과 2001년 '통영현대음악제'를 통한 준비과정을 거쳐 2002년 그 역사가 시작되었다.

■ 찾아가는 길

(대중교통)시외버스주차장→복신사거리→정량동→동호동(남망산공원입구:도보 2분)→남망산공원: 12분소요

(자가교통) 원문검문소→복신사거리(좌회전)→정량동→동호동(남망산공원): 15분소요

— 원문검문소→시내간선도로→세광한의원(좌회전)→중앙시장→남망산공원: 15분소요



통영도남관광지

■ 위치: 경남 통영시 도남동

외래관광객 유치와 관광산업 진흥을 위하여 관광거점 지역으로 육성하고 있는 미륵도 관광특구에는 해양관광과 수상스포츠를 만끽 할 수 있는 도남관광지가 있어 한산도·비진도·매물도·거제 해금강을 운항하는 유람선 터미널과 각종 수상스포츠를 위한 부대시설·숙박·위락시설을 두루 갖추고 있다.

■ 찾아가는 길

대전-통영 간 고속도로 진주분기점 → 33번 국도 → 고성읍 → 고성군 도산면 → 통영시

경부고속도로 → 구마고속도로 → 서마산나들목 → 마산 → 14번 국도 → 통영

호남고속도로 → 남해고속도로 → 사천나들목 → 사천 → 33번 국도 → 고성 → 14번 국도 → 통영



통영 청마박물관

■ 위치: 경남 통영시 정량동 863-1번지

청마 류치환 선생의 문학정신을 보존·계승 발전시키기 위해 망일봉 기슭 1,220평의 부지에 박물관(전시관)과 생가(본채,아래채)를 복원·개관하였다. 전시관에는 청마의 삶을 조명하는「청마의 생애」편,「청마의 작품세계」편,「청마의 발자취」편,「시 감상코너」편으로 구성되어 있다.

■ 찾아가는 길

(대중교통)통영시외버스터미널앞 시내버스(정량동방면 승차)→정량동 목화정 여관앞에서 하차→청마문학관까지 도보로 5분정도.

(자 가 용)통영시 원문검문소를 지나 시내간선도로 진입 → 세종병원(직진)→복신사거리→정량동 한전 입구에서 1차선에 붙어 좌회전 신호를 받고 청마문학관까지 1km정도 가면 된다.

거제 대금산 진달래

■ 위치: 경남 거제시 장목면 대금리, 연초면

신라 때 쇠를 생산했던 곳이라 하여 대금산이라 유래하였으며 산세가 순하고 비단 폭 같은 풀이 온 산을 뒤덮고 있어 크게 비단을 두른 산이라 하여 대금산이라고도 한다. 거제에는 5대 주산이 마치 오행을 맞추어 놓은 듯 동서남북과 중앙에 각각 높은 산이 위치하고 있는데, 동은 옥녀봉 남은 노자산 북쪽이 대금산이다.




■ 찾아가는 길

— 서울: 대전통영간 고속도로 → 동통영IC → 국도14호선 → 거제

— 부산: 구마고속도로 → 마산IC → 서마산 → 국도14호선 → 고성 → 통영 → 거제

— 광주(전남): 남해고속도로 → 광양 → 진주분기점 → 대전통영간 고속도로 → 동통영IC → 국도14호선 → 거제

— 항공편: 사천공항 → 국도33호선 → 고성 → 통영 → 거제



거제 포로수용소 유적공원

■ 위치: 경남 통영시 한산면 매죽리

매물도는 대매물도, 소매물도, 등대도 등 세개의 섬으로 이루어져 있으며 경치가 아름다운 해금강 못지 않다고 해서 해금도라 불리기도 하는 섬이다. 한번 들러본 사람은 결코 잊을 수 없는 추억의 섬으로 기억되는 섬으로 기암괴석이 절경이다.

■ 찾아가는 길

· 마산, 진주 → 고성 → 통영 원문 검문소 개개 → 통영 시내 → 통영여객선 터미널(055-642-0116) → 소매물도 여객선

하루 2회 운항

· 마산, 진주 → 고성 → 통영 원문 검문소 개개 → 통영 시내 → 산복도로 또는 시내도로 이용 → 충무로 또는 통영대교 이용 →

도남관광단지 입구 → 유람선 터미널(055-646-2307)

→ 소매물도



거제 옥포대첩기념공원

■ 위치: 경남 거제시 옥포동 산 1번지

임진왜란 발발 이후 충무공 이순신 장군이 첫 승전한 곳으로 이를 기념하고 충무공 정신을 후세에 길이 계승하기 위하여 유서깊은 옥포만에 옥포대첩기념공원을 건립하였다.

■ 찾아가는 길

서울: 대전통영간 고속도로 → 동통영IC → 국도14호선 → 거제

광주(전남): 남해고속도로 → 광양 → 진주분기점 → 대전통영간 고속도로 → 동통영IC → 국도14호선 → 거제

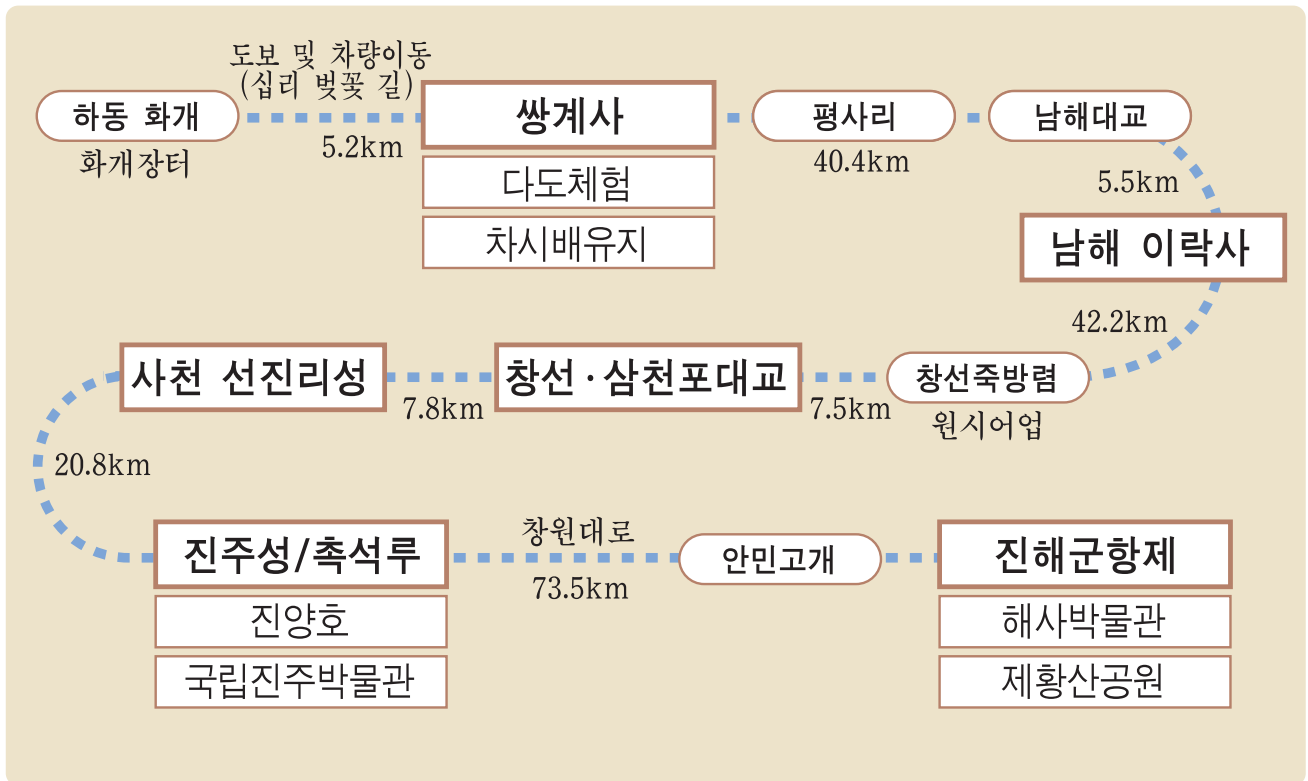
남해고속도로 → 서마산IC → 마산(국도14번이용) → 고성 → 통영 → 거제

남해고속도로 → 진주분기점 → 대전통영간고속도로 → 동통영IC → 국도14호선 → 거제

경부고속도로 → 중부내륙고속도로(구마고속도로) → 서마산IC → 국도14호선 → 거제



Course 02 환상의 벚꽃투어



- **맛집**
 - 섬진강 주변; 재첩국
 - 남해; 갈치회, 생멸치, 해초 비빔밥
 - 진주; 비빔밥, 장어구이, 대장금 정식
 - 사천; 백합죽, 탕, 구이, 삼천포항 활어 어시장
- **축제**
 - 화개장터 벚꽃축제 4.5~7일
 - 선진리성 벚꽃축제
 - 진해 군항제 3월말~4월초
- **추천** - 벚꽃길: 안민고개, 장복산 공원, 창원대로, 하동 십리벚꽃, 남해대교~이락사 구간 백련도요지
- **숙박**
 - 하동; 미리내 호텔
 - 사천; 삼천포 해상관광호텔
 - 진주; 동방 관광호텔
 - 남해; 스포츠 파크호텔
 - 진해; 그린준 관광호텔
 - 나이스 관광호텔
- **유용한 전화**
 - 경남 관광 정보센터 211-4866
 - 사천공항 안내소 852-8490
 - 사천시 안내소 832-9610
 - 진주시 안내소 749-2482
 - 남해군 안내소 863-4025



하동 쌍계사

■ 위치: 하동군 화개면 운수리 208
쌍계사는 조계종 25개 본사 중 하나로 두 갈래의 계곡이 하나로 만났다고 해서 붙여진 이름이다. 다리를 건너 조금 오르면 큰 바위 두 개와 장승 두 개가 나오는데 바위 위에는 쌍계, 석문이라는 글이 새겨져 있다. 이 석문은 고운 최치원이 지팡이로 새긴 것이라고 하는 전설이 있다.

■ 찾아가는 길

국도 19호선을 타고 가다가 지방도 1023호선의 우측편 화개면 사무소에서 5km거리 남해고속도로를 이용하여 부산, 마산 방면에서 올 경우, 하동 IC에서 빠져나와 남원방면의 국도 19호선을 이용하여 계속 가면 서외버스터미널에서 약 17km지점에 화개가 나온다. 이곳에서 오른쪽으로 난 지방도 1023호를 이용하여 6km 정도 가면 쌍계사 입구인 쌍계교가 나온다.



남해 이락사

■ 위치: 남해군 설천면 일원
남해대교에서 섬의 한가운데를 향해 4Km 들어오면 사적 제232호 관음포이충무공전몰유허가 자리잡고 있다. 일명 이락사라고도 불리는 이곳은 노량해전을 승리로 이끌고 전사한 이순신 장군의 유해가 맨처음 육지에 오른 곳이다. 이락사 앞 뜰에는 충무공 순국 400주년을 기념하기 위한 유언비가 역사를 증명하듯 하늘을 향해 힘차게 솟아 있다.

■ 찾아가는 길

남해대교를 지나 19번 도로를 따라 4km정도 가면 길 오른쪽에 이락사가 있다.



창선 · 삼천포대교

■ 위치: 사천시 대방동
풍부한 해상자원과 국내 연근해 어업의 전진기지 조건을 갖춘 창선과 남해를 잇는 창선-창선간 교량은 서부 경남의 중심지로서 이지역을 서울과 일일 생활권으로 연결하여 창선시를 알리는 새로운 계기를 만들었다. 특히 야간에는 푸른 바다와 조명이 멋들어진 조화를 이루어 관광객들이 발길을 멈추게 하기에 충분하다

■ 찾아가는 길

남해고속도로 → 사천IC → 삼천포항 → 창선. 삼천포 대교



창선 죽방렴

■ 위치: 사천시 실안동 앞 바다 일대
원시성 그대로 간직된 살아 있는 민속문화재인 죽방렴은 창선시의 대표적인 정치망 어업으로 길이 100m정도의 참나무로 된 발목을 갯벌에 박아 주렁처럼 엮어 만든 그물을 조류가 흘러오는 방향을 향해 U자형으로 벌려 원시적으로 고기를 잡는 방법이다. 이 곳 죽방렴에서 어획된 멸치는 맛과 질이 우수하며 창선시의 특산품으로 각광을 받고 있다.

■ 찾아가는 길

사천 공항에서 대방 실안해안도로변 방향으로 15분거리

- 진주 → 사천 : 6:00-22:30 (8분 간격)
- 부산 → 사천 : 6:00-20:30 (30분 간격)
- 마산 → 사천 : 6:00-20:30 (30분 간격)
- 창원 → 사천 : 6:10, 8:30, 11:10 12:50, 15:00



사천 선진리성

■ 위치: 사천시 용현면 선진리 770번지 일원
사천읍에서 서남쪽 약 7km지점, 남북으로 길게 뻗은 사천만의 동안 중간 지점에 위치하고, 구룡의 지형을 이용하여 구축한 평산성식의 토축으로 된 창성이다. 이 창성은 본래 서남쪽의 삼면이 바다에 임하고 동쪽 한 면만 육지로 통하는 그야말로 난공불락의 수륙요새였다.

■ 찾아가는 길

사천읍에서 서남쪽 7km(국도 3호선) 거리에 위치
구)삼천포항에서 북동쪽으로 13km(국도 3호선) 거리에 위치
남해 고속도로 → 사천 IC.

진주성

■ 위치: 진주시 남성동, 본성동
진주성은 진주의 역사와 문화가 집약되어 있는 진주의 성지이다. 고려 우왕 5년(1379)에 석성으로 중수하였고 임진년(1592) 진주성 전투의 대승지이며 7만여 민·관·군이 성을 지키다가 모두 순절한 호국충절의 성이다.



■ 교통안내

- 시내버스(고속 버스터미널 앞) : 15, 25, 37, 38번
- 시외버스터미널 : 도로 10분거리
- 사천공항에서 승용차20분
- 고속도로 IC에서 10분거리



국립진주박물관

■ 위치: 진주시 남성동
진주성내에 위치하고 있는 국립 진주박물관은 1984년 11월 2일 우리 나라에서 일곱 번째의 국립 박물관으로 개관 되었으며, 가야 문화 위주의 박물관에서 1998년 1월 15일 임진왜란 전문 역사 박물관으로 재개관하였다.

■ 찾아가는 길

부산 방면에서 올 경우
- 진주 IC - 상평교 - 공단로터에서 좌회전하여 직진 - 진양교 앞 법원에서 우회전 - 동방호텔 - 진주성
국도 3호선을 이용하여 산청 방면에서 올 경우에는 시내 오죽광장에서 우회전하여 약 500m 정도 가면 진주성에 도달할 수 있다.
서진주 IC에서 내릴 경우
- 서진주 IC - 공설 운동장을 지나 좌회전 - 인사 광장에서 우회전 - 진주성 복문



진해 군항제

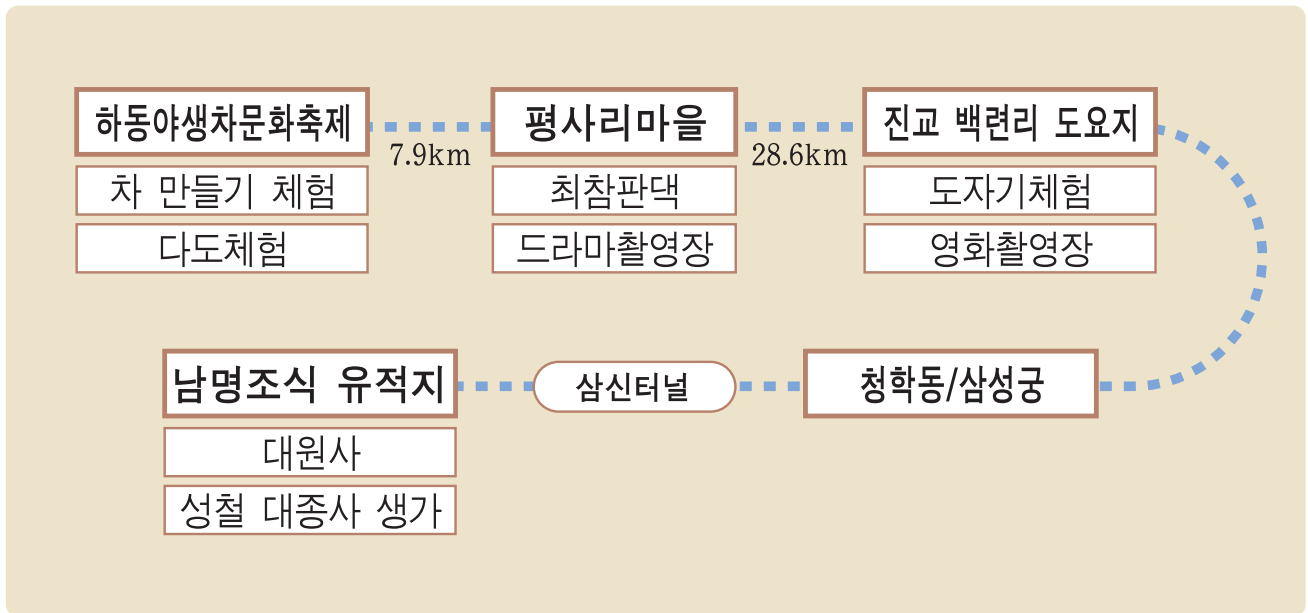
■ 위치: 진해시 시청로 1번지
1952년 4월 13일, 우리나라 최초로 충무공 이순신 장군의 동상을 복원로타리에 세우고 추모제를 거행하여 온 것이 유래가 되어 1963년부터 개최된 진해군항제는 충무공의 숭고한 구국의 얼을 추모하고 향토 문화예술을 진흥하는 본래의 취지를 살린 행사와 더불어 문화예술행사, 판람행사, 팔도풍물시장 등을 아름다운 벚꽃과 함께 즐길 수 있는 봄축제로 발전하게 되었다.

■ 교통안내

시내버스(해군사관학교, 해군진해기지사령부 운행)
운행기간 : 군항제 기간중(3월말~4월초)
운행시간 : 09:00 ~ 17:00
운행간격 : 5~10분 간격



Course 03 멋과 향이 있는 여행



- 맛집
 - 하동; 재첩국, 회
 - 해인사; 사찰음식, 산채나물정식
 - 함양; 흑돼지음식
- 축제
 - 하동야생차문화축제 (5월 4일 차의 날)
- 숙박
 - 신세계리조트콘도미니엄 (62실)
 - 하동; 수빈각 (28실)



평사리 마을

■ 위치 : 하동군 악양면 평사리 지내
하동에서 섬진강을 따라 화개방면으로 올라가면 오른쪽으로 제법 널찍하게 나타나는 들을 끼고 박경리의 소설 토지의 주무대가 되었던 평사리가 있다. 평사리에 들어서면 앞에는 넓은 들판에 뒤로는 나지막한 산, 산과 들이 만나는 곳에 아담하게 모여있는 마을 풍경이 한눈에 들어온다. 이곳 평사리의 들판, 무덤들은 하동에서 가장 많은 보리생산량을 자랑할 정도로 기름지고 넓다.

■ 찾아가는 길

대중교통 이용시

-서울,부산,대전,대구→하동

-하동에서 평사리행 시내버스 매시간마다 운행



청학동 삼성궁

■ 위치 : 하동군 청암면 목계리 청학동 터골 청학선원 배달성전 삼성궁
지리산은 백두산에서 백두대간을 따라 흘러 섬진강에 와서 큰 봉우리를 이루었다 하여 두류산이라고 하였다. 이 천하의 명지에 배달성전 청학선원 삼성궁이 위치하고 있다.

■ 찾아가는 길

대중교통

시외버스나 기차를 이용해 하동까지 간 뒤 하동에서 청학동으로 들어가는 버스를 타고 삼성궁 입구에서 내리면 된다. 여기서 약 20~30분을 걸어 들어가야 한다. 하동에서 청학동으로 가는 버스가 하루에 3~4회 밖에 운행되지 않아 대중교통으로 가기는 좀 어렵다.



남명 조식유적

■ 위치 : 산청군 시천면 원리, 사리

남명 선생(1501~1572)은 1501년(연산군 7년)에 합천군 삼가면의 외가에서 태어났고, 젊었을 적에는 후학을 가르치고 학문을 닦는 데에 정진했다. 조정에까지 그 학문의 뛰어남이 알려져 있었던 터라 여러 차례 벼슬이 내려졌으나 끝끝내 나아가지 않고 처사로서 일흔 한 살에 이곳에서 세상을 떠났다. 이에 사간원 대사간의 벼슬이

추증되었으며, 다시 광해군 7년(1615) 영의정으로 추증되고 문정의 시호가 내려졌다.

■ 찾아가는 길

중부고속도로

-진주IC→단성IC(소요시간10분)

-단성IC→시천(소요시간15분)



산청 대원사

■ 위치 : 산청군 삼장면 유평리

대원사는 정갈하고 단아하다. 세상에서 가장 아름다운 계곡을 간직하고, 바위틈을 흐르는 청정한 물소리와 더불어 비구니들의 맑은 미소를 벗하는 곳이다. 산청군 삼장면 유평리 지리산 자락에 위치한 대원사는 대한불교조계종 제12교구 본사인 해인사의 말사이며, 양산 석남사, 예산의 견성암과 함께 우리나라의 대표적인 비구니 참선도량이다.

■ 찾아가는 길

교통편

도로 : 부산→마산→진주→신안(원지)→삼장(대원사)

대전→중부고속도로→단성IC→신안(원지)

현지교통 : 진주에서 중산리, 대원사행 버스 30분 간격으로 운행



성철 대종사 생가

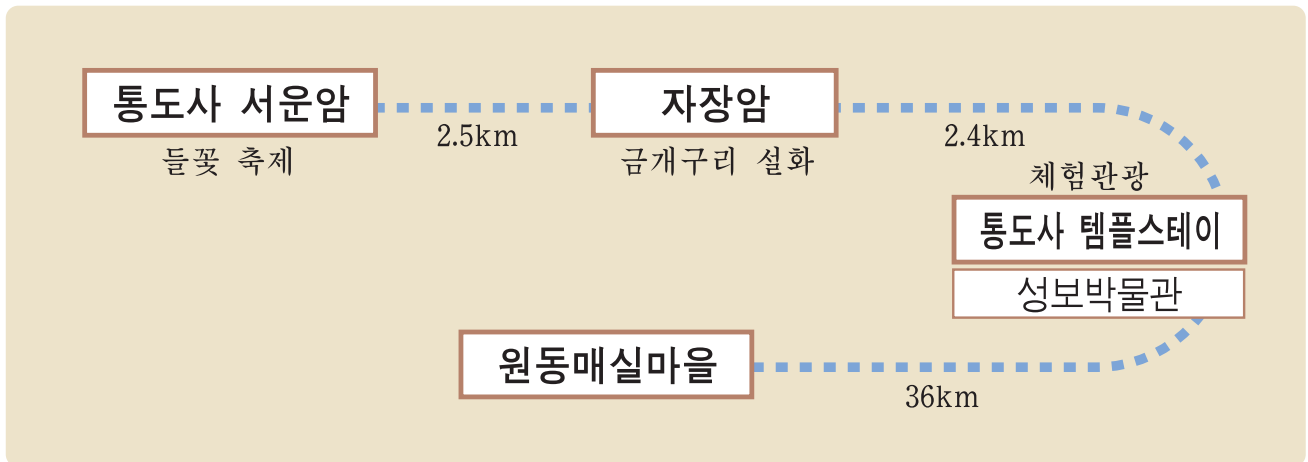
■ 위치 : 산청군 단성면 목곡리 210

목곡리는 1912년 음력 2월 19일 성철대종사가 태어난 곳으로 해인사 성철스님문도회와 산청군은 1998년 성철대종사 열반 5주기를 맞이하여 단순한 생가복원 차원을 넘어서 성철스님기념관을 세워 수행의 정신과 그 가르침을 기리고 검외사를 건립하여 종교를 뛰어넘는 선 수행, 가르침, 포교의 공간을 조성하여 2001년 3월 30일 문을 열었다.

■ 찾아가는 길

대전-통영간고속도로- 단성IC- 목곡- 검외사

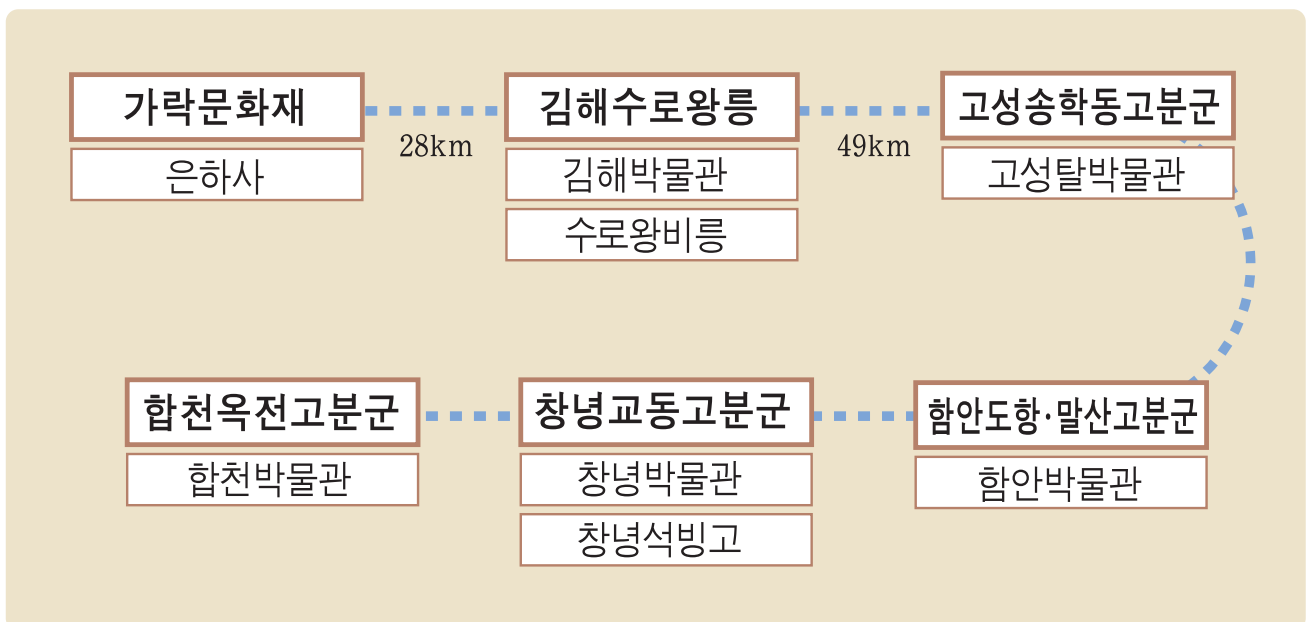
Course 04 봄향기에 취한 산사의 하룻밤



- 맛집** (Green circle)
 - 하동; 재첩국, 회
 - 해인사; 사찰음식, 산채나물정식
 - 함양; 흑돼지음식
- 축제** (Blue circle)
 - 서운암 들꽃축제 (4월 중순)
- 숙박** (Blue circle)
 - 통도사
- 맛집** (Orange circle)
 - 사찰음식: 서운암, 통도사
 - 산채비빔밥
- 유용한 전화** (Purple circle)
 - 통도사 055)382-7182
 - 서운암 055)383-8888

8

Course 05 옛 가야국을 찾아서



- 맛집** (Green circle)
 - 김해; 장어구이
 - 함안; 소고기국밥
- 숙박** (Blue circle)
 - 김해; 김해관광호텔
 - 창녕;레이크힐스골프텔
 - 부곡; 로얄관광호텔
- 맛집** (Orange circle)
 - 김해; 가락문화제 (음3. 15)
 - 함안장날 (5, 10일)
 - 수로왕 춘향대제



통도사 서운암

■ 위치: 양산시 하북면 지산리 583
통도사에서 서쪽으로 10여분정도 가면 3천개의 금불상을 모시고있는 서운암이 있다. 이 곳에서 옛날부터 전해 내려 오는 전통적인 염색방법을 되찾으려 하고 있다. 20여년 동안 스님 한 분이 이 곳에서 각고의 노력끝에 20여 식물을 이용하여 뜻하는 색상을 전통적인방법으로 염색할 수 있게 되었다. 통도사 서운암 성파 스님이 그 분이다. 우리 나라는 신라때부터 한지와 쪽으로 감지를 만들어 왔으며 거기에 부처님 말씀을 새긴 금니사경을 했다. 이를 계기로 한국의 사라진 전통염색법인 쪽을 되살리고자 노력하고 있는 것이다.

■ 찾아가는 길

서운암은 통도사 입구를 통과하여 통도사 주차장에서 왼쪽으로 난 암자로 향하는 길을 따라 자가용으로 5분, 도보로 약 15분 오면 암자에 다다른다.



자장암

■ 위치: 양산시 하북면 지산리 583
통도사를 짓기 전인 진평왕 때에 자장율사가 이 바위벽 아래에 움집을 짓고 수도하던 곳이었다고 한다. 법당은 4칸의 사람이 거처할 수 있는 작은 인법당이며 법당 북쪽에는 요사가 있고 그 남쪽으로는 높이 약 4m 높이의 거대한 마애불이 바위벽에 새겨져 있다. 전체 건물은 5동 23칸에 이르며 법당 뒤쪽의 바위틈에서 맑은 석간수가 흘러나오고, 그 위의 바위벽에 엄지손가락이 들어갈 만한 작은 구멍이 있다. 이 구멍은 자장율사가 이곳에서 수도하고 있을 때 두 마리의 개구리가 떠나지않아 울사껴서 신통력으로 바위벽에 구멍을 뚫어 개구리들을 들어가게 했다고 한다.

■ 찾아가는 길

버스 이용시

- 직행버스: 부산 동부 시외버스 정류소(동래)에서 양산행 버스 이용
- 직행버스: 울산 시외버스 터미널에서 양산행 버스 이용
- 천일고속: 부산 터미널에서 양산행 버스 이용
- 동서울 고속버스 터미널에서 양산행 버스 이용

통도사 템플스테이

■ 위치: 양산시 하북면 지산리 583

템플스테이는 자연환경과 불교문화가 어우러진 사찰에서 수행자의 일상을 체험하며 마음의 휴식과 전통문화를 체험하는 일이다. 1,700여 년 민족의 정신문화사 속 깊이 내재되어 있는 불교는 이 땅의 사찰 하나하나마다에 전통문화의 향기와 수행자의 정갈한 삶을 담게 했다.

■ 찾아가는 길

버스 이용시

- 직행버스: 부산 동부 시외버스 정류소(동래)에서 양산행 버스 이용
- 직행버스: 울산 시외버스 터미널에서 양산행 버스 이용
- 천일고속: 부산 터미널에서 양산행 버스 이용
- 동서울 고속버스 터미널에서 양산행 버스 이용



원동매실마을

■ 위치: 양산군 원동면 용포마을
원동마을이란 신라와 가락국의 경계에 위치하여 육로와 수로를 감시하는 원(院)이 있어서 원(院) 과 마을동(洞) 이 합쳐 불려진 이름이라 한다. 이 마을의 매화꽃은 일제 시대때부터 심어졌다고 하니 70년전부터 이 매화꽃이 해마다 피었다.

■ 찾아가는 길

남해고속도로 북부산- 물금나들목- 원동



합천 옥천고분군

■ 위치: 합천군 쌍책면 성산리 산 23

이 고분군은 합천과 거창지역을 유역권으로 하는 황강이 낙동강 본류와 합쳐지기 직전의 하류의 관문지역에 위치하며 본류와는 약 6km 정도 떨어져 있다. 고분군은 몇 개의 능선에 나누어져 분포하고 있으며 전체로는 천 여기에 달한다. 경상대학교 박물관이 1986년부터 91년까지 5차에 걸쳐 발굴하여 6권의 보고서가 간행되었다.

■ 찾아가는 길

현지 교통

합천 시외버스 터미널 : (055) 931-4456, 군내버스 : (055) 931-2467



창녕 교동고분군

■ 위치: 창녕군 창녕읍 교리 129 일원

화왕산 서쪽 기슭의 목마산성 아래에 있는 송현동 고분군과는 현풍으로 통하는 도로를 사이에 두고 서남쪽에 위치한 대형 고분군이다. 이 고분군은 1918년에서 1919년 사이 일본인에 의해 그 일부가 발굴조사되어 유물은 대부분 일본으로 옮겨가고 지금은 일부만 국내에 남아있다. 당시의 조사 결과에 따르면 대형 고분군은 황구식 또는 황혈식 고분이었다고 하며, 유물은 금동관을 비롯하여 순금 이식 등 각종 귀금속으로 된 장신구와 동, 철제의 무구, 토기 등 대량의 유물이 출토되었다고 하나 일본인이 남긴 발굴 보고서가 간단하여 교동고분군의 구조와 출토된 유물 등을 정확하게 파악할 수는 없다.

■ 찾아가는 길

- 대구→중부내륙고속도로(구마고속도로)→창녕IC→국도24번→창녕읍
- 마산역→마산시외버스터미널→창녕
- 동대구역, 대구역→서부산시외버스터미널 (지하철: 성당역 하차)→창녕



김해수로왕릉

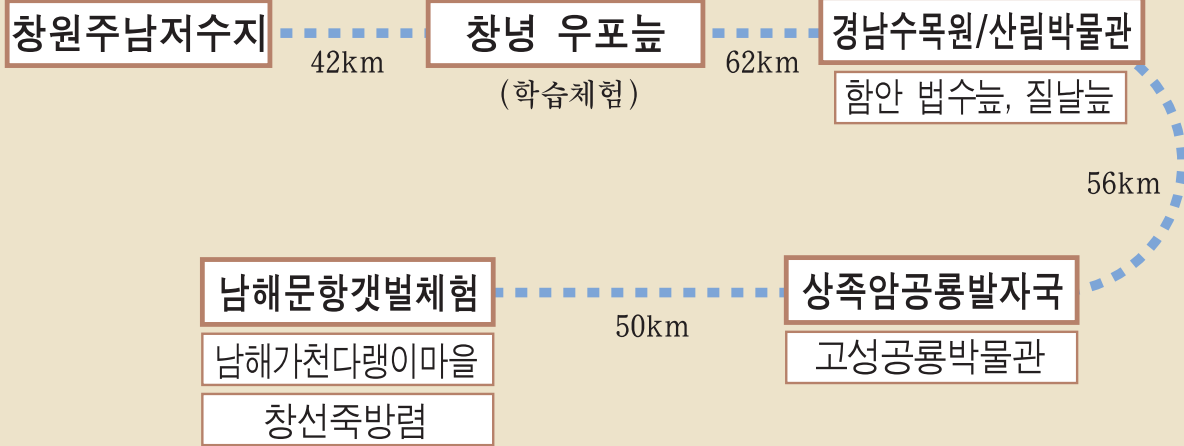
■ 위치: 경남 김해시 서상동 (사적 제 73호)

수로왕은 서기42년 가락국의 시조로 왕위에 올라 서기 48년 인도의 아유타국 공주 허황옥을 왕비로 맞았으며 김해김씨의 시조이다. 왕릉은 선조13년(1580)에 영남관찰사 허엽이 능을 지금의 모습으로 단장하였다. 능의 경내에는 수로왕, 수로왕비의 신위를 모신 송선전을 비롯하여 안향각, 전사청, 제기고등 여러건물과 신도비, 공적비 등 석조물이있다.능앞의 묘비는 조선 인조25년(1647)에 세운 것이며 송선전은 고종 21년(1884)에 임금이 내린 이름이다.

■ 찾아가는 길

현지교통: 부산-김해간을 운행하는 123, 130, 309번 김해 시내버스 1, 2, 7번을 이용

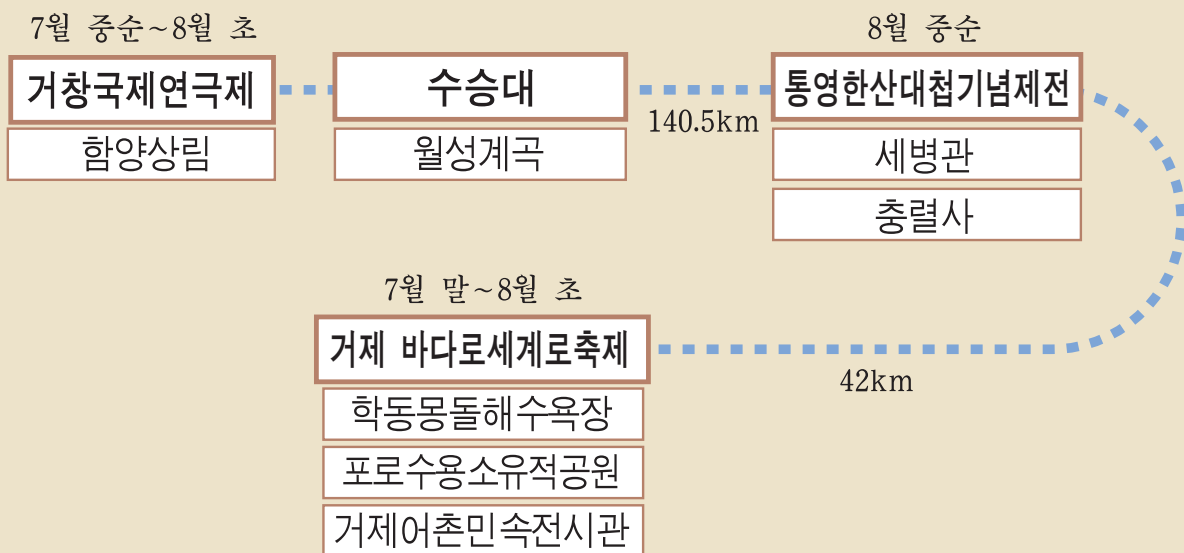
Course 06 자연생태 체험여행



- 맛집**
 - 고성: 하모회(고성 일원) 계절음식
 - 창원: 오리요리
 - 남해: 갈치요리, 멍게비빔밥
- 숙박**
 - 남해: 남해스포츠파크가족호텔
 - 창원: 드래곤관광호텔, 창원관광호텔
 - 창녕:레이크힐스골프텔, 부곡로얄관광호텔, 부곡가든관광호텔, 부곡하와이관광호텔
- 축제**
 - 남해 상주돌멩게축제 7월 초

10

Course 07 피서지에서 만나는 여름축제



- 맛집**
 - 거창: 갈비찜
 - 통영: 굴국밥, 충무김밥
 - 거제: 멸치회
- 숙박**
 - 거창: 뉴거창관광호텔
 - 통영: 충무관광호텔, 통영관광호텔
 - 거제: 거제관광호텔, 애드미럴관광호텔



창녕 우포늪

■ 위치: 창녕군 유어면 대대리, 세진리, 이방면 안리. 대우포늪은 낙동강 지류인 토평천 유역에 있으며, 중생대 백악기의 신라 역암층으로서 창녕군 대합면 주매리와 이방면 안리, 유어면 대대리, 세진리에 걸쳐있는 국내 최대 규모의 자연늪지로 수많은 물품들이 공존하며 자라나고 있다.

■ 찾아가는 길

서울 남부터미널에서 고속버스(2시간 간격)
대구 서부터미널에서 직행버스(30분 간격)
부산·마산에서 직행버스(30분 간격)
읍내에서 군내버스(주매·안리행)



창원 주남저수지

■ 위치: 창원시 동읍 가월리 일원
창원시 동읍에 위치한 주남저수지는 철새들이 살기에 좋은 조건을 갖추고 있기 때문에 주남저수지에는 10월 중순부터 큰기러기, 쇠기러기, 청둥오리, 쇠오리, 고방오리, 흰죽지, 고니, 큰고니 등이 찾아오며 가족과 함께 탐조여행을 떠나기 전 창원시에서 운영하는 철새 보호원 초소나 동읍사무소에 연락 확인해 보는 것이 효과적인 탐조 여행을 할 수 있다.

■ 찾아가는 길

승용차를 타고 남해고속도로를 달려 통영IC에서 창원방면으로 나와 국도14호선을 따라가다 약 1.7Km쯤의 동읍 용잠리에서 우회전하여 약 4킬로미터 들어가면 되고 열차를 이용할 경우 경전선을 타고 창원역(055-256-7788)에서 내려 시내버스 이용



상록암 공룡발자국

■ 위치: 고성군 하이면 덕명리 일원
고성 덕명리의 고생물 화석 산출지는 1982년 1월 국내 최초로 공룡발자국화석이 발견된 지역으로서 약 1억년 전에 형성된 중생대 백악기 지층으로 해안을 따라 약 4km에 걸쳐 다양한 공룡발자국과 새발자국화석 등이 대량으로 산출되고 있으며, 2,000여종 이상되는 공룡발자

국은 용각류, 조각류, 수각류 등 다양하게 나타나고 있고, 큰 것은 직경이 40~50cm에 이르고 있어 중생대 새발자국 화석지로는 세계 최대이다

■ 찾아가는 길

버스

- 고성시외버스터미널에서 하일, 하이방면 시내버스 운행(1일 5회 정도)
- 삼천포 시내에서 하이, 하일방면 완행 시외버스 운행



남해 가천다랭이마을

■ 위치: 남해군 남면 홍현리 489

암수바위, 다랭이논으로 유명한 남면 가천마을은 어머니가 아기를 안고 있는 모양을 한 남해섬의 회음부에 정확하게 위치하고 있다. 새 생명을 탄생시킬 신성한 곳인 셈이다. 일명 샷갯논, 샷갯배미라고도 불리는 다랭이 논은 남해인의 근면성을 보여주듯 층층이 계단을 이루고 있다. 옛날에 어떤 농부가 논을 갈다가 집에 가려고 샷갯을 들 어보니 그 안에 논이 하나더 있더라는데서 유래된 샷갯논은 찌투리 땅도 소중히 활용한 남해인의 억척스러움을 대변하고 있다.

■ 찾아가는 길

- 남해고속도로 진교IC → 남해대교 → 남해읍 → 남면 해안도로 → 가천마을
- 남해고속도로 사천IC → 창선 → 삼천포대교 → 미조면 → 상주해수욕장 → 가천



거창국제연극제

기간: 2006-07-28 ~ 2006-08-16

주 기: 매년 7.28-8.16 (20일간)

장 소: 거창군 위천면 황산리 수승대 일원

문의처: 거창군/거창국제연극제집행위원회
055-940-3183

매년 8월 피서철 휴양지 야외 공연장에서 국내,외 우수극단을 초청, 수준 높은 국제 연극제로 지역 연극의 세계화를 기하고 우리 민족의 독창적 연극 개발을 위해 1989년부터 시작되었다.

■ 찾아가는 길

- 대구 → 88올림픽고속도로 → 가조IC
- 부산 → 남해고속도로 → 중부고속도로(대전, 통영간 고속도로) → 88올림픽고속도로 → 가조IC
- 마산 → 남해고속도로 → 서진주 IC → 중부고속도로(대전, 통영간 고속도로) → 88올림픽고속도로 → 거창IC → 거창읍




거창 수승대

■ 위치: 경남 거창군 위천면 황산리 769

거창군은 경남 서북부의 내륙산간지방에 있으며 덕유산 국립공원을 경계로 경북, 전북과 인접해있다. 수승대는 덕유산국립공원이 빗어놓은 거창 제일의 유서 깊은 명소이다. 수승대는 삼국시대 백제에서 신라로 사신을 보낼 때 이곳에서 송별하여 수승대라 하였다. 그 후 조선 중종 때 퇴계 이황선생이 산자수려함을 격찬하며 수승대로 고칠것을 권하는 시 한 수를 보내자 바위에 수승대라 새김으로 오늘날 수승대라 부르게 되었다.

■ 찾아가는 길

현지교통: 거창읍에서 수승대행 군내버스 운행(30분 소요)
(서흥여객 055-944-3720)



통영한산대첩기념제전

개최지역: 경남 통영시 통영시 일원

주관단체: 한산대첩기념제전위원회, 해병대사령부, 해군본부

주요행사안내 - <한산대첩 축제>

- <한려수도 바다축제>

- <한산대첩제>

- <통영 상륙작전 기념행사>

현지사정에 따라 정보가 변경될 수 있으므로 필요한 사항을 사전에 확인하시기 바랍니다.



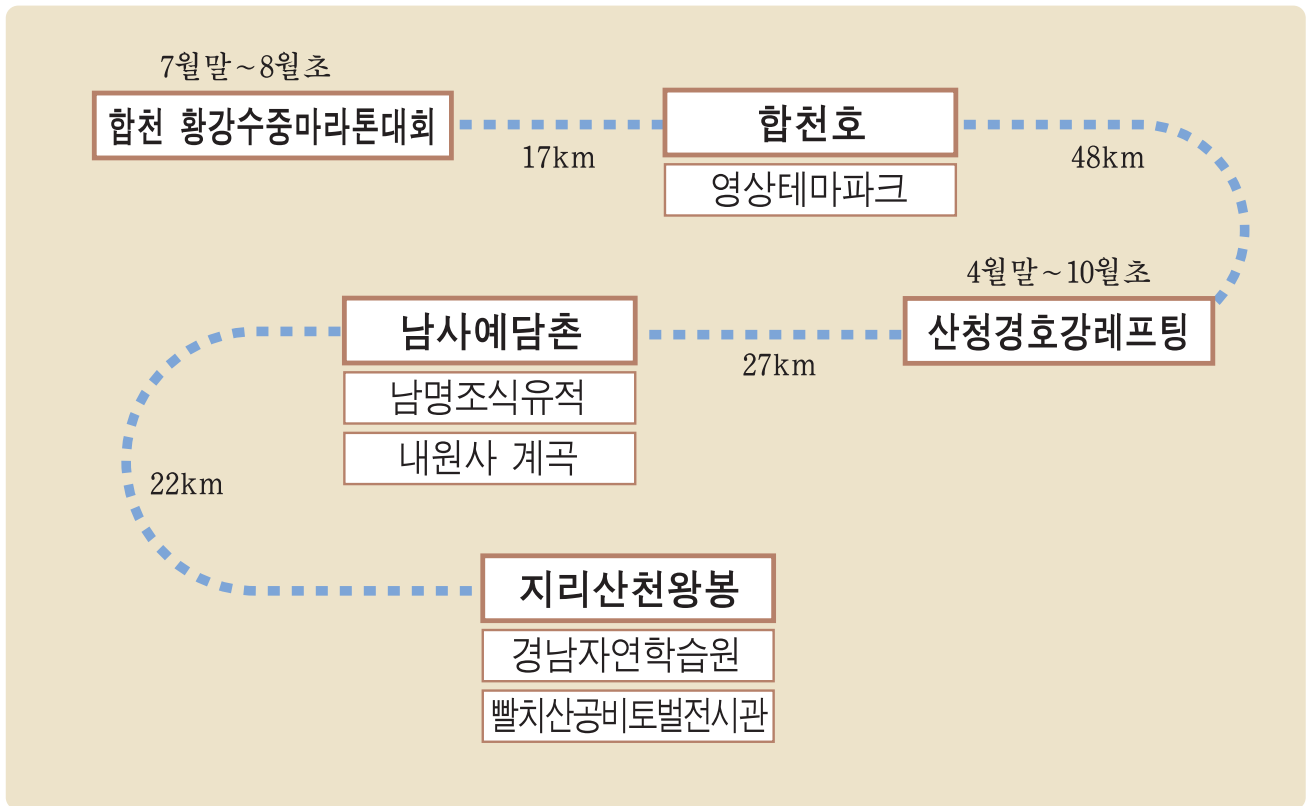
거제바다로세계로축제

■ 위치: 거제시 일운면 구조라리 구조라해수욕장

국내 최대의 해양스포츠 축제로 자리 잡은 '바다로 세계로'가 경남 거제시 구조라해수욕장과 망치마을 앞 등지에서 열린다. 마산문화방송이 주최하고 경남도와 거제시가 후원하는 이 축제에서는 바다를 무대로 다양한 국제 스포츠와 이벤트 등이 열린다.

■ 문의: 거제시 ☎ 055-639-3195

Course 08 모험과 도전



- **맛집**
 - 산청: 매운탕, 흑돼지요리, 한방음식
 - 합천: 황토한우고기, 산채한정식, 토종돼지고기, 잉어찜
- **축제**
 - 남명선비문화축제 (7월하순)
 - 함양산삼축제 (6월말~7월초)
- **숙박**
 - 합천: 해인사관광호텔
 - 산청: 중산자연휴양림 17동



합천 황강수중마라톤대회

황강은 영남의 젖줄인 낙동강의 제1지류로서 일명 남정강이라고도 부른다. 황강의 발원지는 경남과 전북의 경계 지역이며 금강유역의 분수령인 덕유산이고 거창읍과 합천호, 합천읍을 거쳐 합천군 청덕면 적포리에서 낙동강과 합류한다. 강 유역면적은 1,325.6km이고 길이는 116.9km로서 강폭이 넓고 물의 흐름이 완만하다.

■ 찾아가는 길

— 합천터미널에서 택시로 5분소요(1km) 요금 2,000원



합천호

합천호는 합천댐이 준공되면서 생긴 호수로 면적이 785만 평, 댐 높이 96m, 길이 472m, 총 저수량이 7억 9천만 톤의 인공 호수로 1988년 12월 준공된 다목적 댐이다.

■ 찾아가는 길

- * 합천읍에서 1034번 지방도 이용, 계산리 방향 진입 가능
- * 합천 시외버스 터미널 이용 : (055) 931-4456



영상테마파크

■ 위치: 경남 합천군 용주면 가호리 외 ...

강제규 감독의 영화 [태극기 휘날리며]는 6.25 전쟁 발발 50주년을 기념하며 만든 전쟁영화로 막대한 제작비와 영화배우 장동건과 원빈이 출연하여 크랭크인 전부터 화제를 모았던 작품이다. 개봉을 며칠 앞둔 강제규 감독은 한국전쟁이 우리나라의 마지막 전쟁이기를 간절히 소망하며 이 영화를 찍었다고 전한다.

■ 찾아가는 길

대중교통

- ① 서울남부터미널 → 합천읍 시외버스터미널(4시간30분소요)
- ② 진주시외버스터미널 → 합천읍 시외버스터미널(1시간소요)
- ③ 부산서부터미널 → 합천읍 시외버스터미널(2시간소요)
- ④ 대구서부터미널 → 합천읍 시외버스터미널(1시간소요)



산청경호강레프팅

■ 위치: 산청군 산청읍 경호강일원

지리산 산청의 경호강은 말 그대로 거울같이 맑고 깨끗한 호수의 강이란 뜻으로 주변의 빼어난 경치와 많은 역사 유적지 등은 우리들에게 많은 자연적, 문화적 혜택을 주는 강이라 할 수 있다. 맑은 강물에 배를 띄우고는 굽이치는 물결따라 요동치는 배를 부여잡고 코스를 잡아 나가는 레프팅은 젊은이들의 모험심과 경호강의 거칠거친 흐름이 일치한다.

■ 찾아가는 길

대전-통영간 고속도로 : 산청IC → 산청읍소재지



남사예담촌

■ 위치: 산청군 단성면 남사리 남사마을

경남하면 산청남사 마을이라고 할 정도로 옛날부터 그 명성이 자자했던 이 마을은 양반마을로 또한 전통한옥마을로 유명하다. 전통가옥이 하루가 다르게 사라져가는 요즘 농촌전통 테마마을로 지정된 “남사 예담촌”은 고즈넉한 담장 너머 우리 전통 한옥의 아름다움을 엿볼 수 있어 표면적으로는 옛 담 마을 이라는 의미를 담고 있으며, 내면적으로는 담장 너머 그 옛날 선비들의 기상과 예절을 닮아가자는 뜻을 가지고 있다.



지리산 천왕봉

■ 위치: 산청군 시천면 중산리 산208번지

지리산은 남한에서 두번째로 높은 봉우리인 천왕봉(1,915.4m)을 비롯하여 제석봉(1,806m), 반야봉(1,732m), 노고단(1,507m) 등 10여 개의 고산준봉이 줄지어 있고 천왕봉에서 노고단까지 이르는 주능선의 거리가 25.5km로서 60리가 넘고 지리산의 둘레는 320km로서 800리나 된다.

■ 찾아가는 길

대전-통영간 고속도로

단성IC→시천(국도20번)→중산관광지→지리산

산청IC→금서면 매촌(국도59번)→밤머리재→시천→중산관광지(국도20번)→지리산



남명 조식유적

■ 위치: 산청군 시천면 원리, 사리

남명 선생(1501-1572)은 1501년(연산군 7년)에 합천군 삼가면의 외가에서 태어났고, 젊었을 적에는 후학을 가르치고 학문을 닦는 데에 정진했다. 조정에까지 그 학문의 뛰어남이 알려져 있었던 터라 여러 차례 벼슬이 내려졌으나 끝끝내 나아가지 않고 처사로서 일흔 한 살에 이곳에서 세상을 떠났다. 이에 사간원 대사간의 벼슬이 추증되었으며, 다시 광해군 7년(1615) 영의정으로 추증되고 문정의 시호가 내려졌다.

■ 찾아가는 길

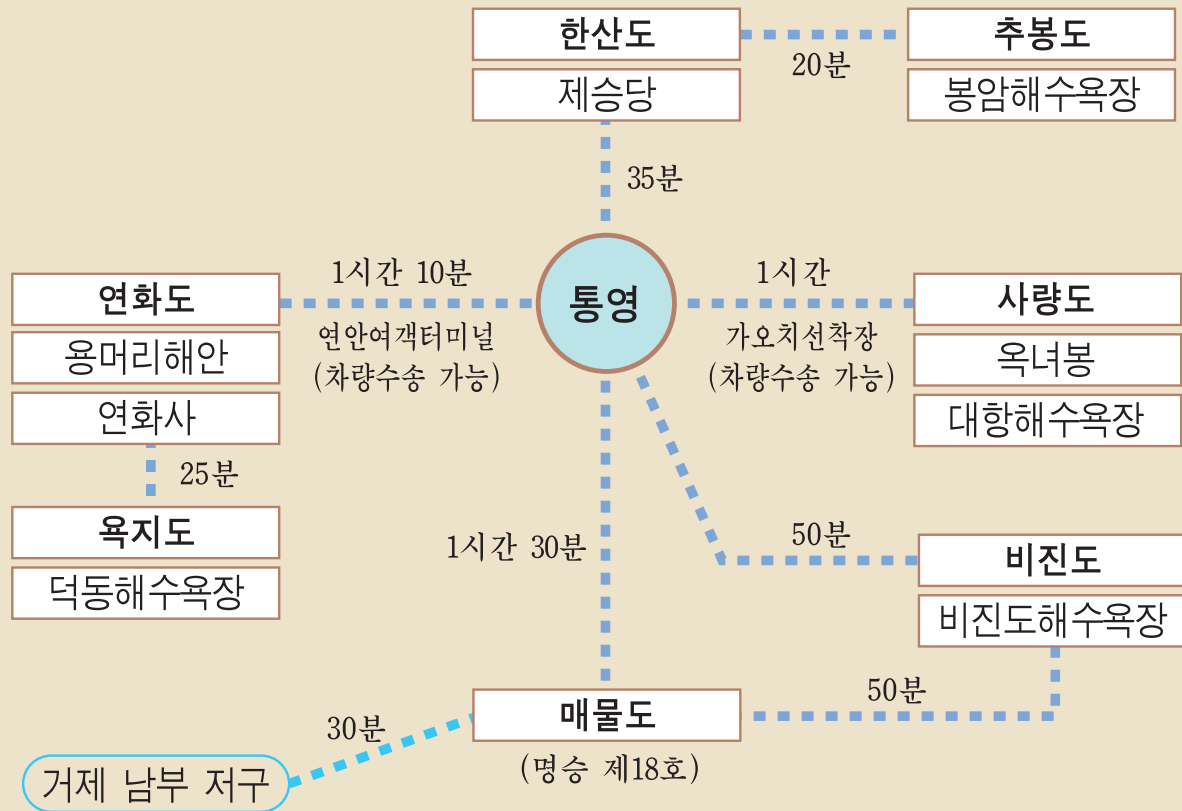
중부고속도로

— 진주IC→단성IC(소요시간10분)

— 단성IC→시천(소요시간15분)



Course 09 쪽빛바다 섬여행



맛집

- 통영: 충무김밥
- 섬: 활어회, 굴밥, 장어구이



숙박

- 각 섬 민박 이용 가능



한산도

■ 위치 : 경남 통영시 한산면

한산도는 임진왜란 당시 삼도수군통제영이 최초로 자리 잡은 곳이고 앞바다 한산해역은 세계해전사에 찬연히 빛나는 한산대첩을 이룬 역사의 현장이다. 이곳 지명치고 이충무공과 관련이 없는 곳이라고는 하나도 없을 정도로 공의 호국혼이 지금도 살아 숨쉬는 유서깊은 섬이다.

■ 찾아가는 길

현지교통 : (대중교통)

① 통영시외버스터미널앞에서 시내버스

10, 11, 15, 16, 17, 18, 20, 21, 30, 31, 35, 36, 37, 38, 39, 40, 41, 45, 46번 승차→서호동 비치호텔 앞 하차→여객선 터미널까지 도보로 5분 정도 소요

② 통영시외버스터미널앞에서 시내버스

10, 11, 12, 13, 15, 16, 17번 승차→도남동 유람선터미널 앞 하차



추봉도

■ 위치 : 통영시 한산면 추봉리

추봉도는 한산도를 마주보고 펼쳐져 있는 1km의 봉암 공동해수욕장으로 유명한 섬이다. 크게 입을 벌리고 앉아 있는 벌과 같은 형상을 하고 있는데 그 꼬리에 해당하는 부분에 봉암 해수욕장이 있다.

■ 찾아가는 길

시내버스이용 여객선 터미널 찾아가기

→ 통영 시외버스 터미널 앞에서 시내버스

10, 11, 15, 16, 17, 18, 20, 21, 30, 31, 35, 36, 37, 38, 39, 40, 41, 45, 46번 승차

→서호동 비치호텔 앞 하차→여객선 터미널까지 도보로 5분정도가면 됩니다.



비진도

■ 위치 : 통영시 사랑도 돈지리

사랑도는 행정구역상 통영시 사랑면에 속해 있으며 통영항에서는 21km정도 떨어져 있는 섬으로서 크게 상도, 하도, 수우도 등 세개의 섬으로 나눌 수 있는데 상도에는 바닷가 섬 중에 가장 아름답고 산행의 묘미를 느낄 수 있는 지리산 옥녀봉이라는 산이 있으며, 종주는 4시간 정도이다.

■ 찾아가는 길

통영 시외버스 터미널에서 도산면 가오지 방향 시내버스 이용



비진도

■ 위치 : 통영시 한산면 비진리 비진도

통영항에서 13km 떨어진 비진도는, 한려수도 중심에서 가장 아름다운 비진도 해수욕장이 있는 섬으로 많은 사람들에게 널리 알려진 곳이다. 특히 섬 주변에 수중여가 매우 발달하여 감성돔의 서식에 좋은 곳으로 알려져 낚시꾼들이 자주 찾는 곳이기도 하다.

■ 찾아가는 길

마산에서 국도 14호선 이용→고성→통영 시내 여객선 터미널→비진도

남해 고속도로 사천 IC 이용→사천읍→고성읍→통영 시내 여객선 터미널→비진도



매물도

■ 위치 : 경남 통영시 한산면 매죽리

매물도는 한산면 매죽리에 속한 대매물도, 소매물도, 등대도(일명 글썽이섬) 3섬을 통틀어 말하는 것으로, 소매물도와 등대도의 해안암벽이 장관이다. 본 섬인 소매물도는 면적이 2.51km에 불과한 작은 섬으로 행정구역상으로는 통영시 한산면 매죽리에 속하며 소매물도 이외에도 대매물도, 흥도, 등대섬(해금도), 대구을비도, 소구을비도 등이 모두 여기에 딸린 섬이다.

■ 찾아가는 길

(배편안내) - 여객선이용 안내 : (055) 645-3717

타는곳 : 통영 여객선 터미널

선 명 : 매물도페리호(<http://nmmd.co.kr>)

>>> 여객선 시간표 및 요금 정보 보기



연화도

■ 위치 : 통영시 욕지면 연화리

통영항에서 남쪽으로 24km 해상에 있는 연화도는 바다에 핀 연꽃이라는 뜻이다. 북쪽 바다에서 바라보는 섬의 모습은 꽃잎 한잎 한잎 봉오리진 연꽃 같다. 매끄러운 구석이라곤 없이 풍성한 입체감을 자아내며 섬 풍경에 대한 기대를 품게 한다.

■ 찾아가는 길

시내버스 스이용 여객선 터미널 찾아가기

→ 통영 시외버스 터미널앞에서 시내버스

10, 11, 15, 16, 17, 18, 20, 21, 30, 31, 35, 36, 37, 38, 39, 40, 41, 45, 46번 승차

→서호동 비치호텔 앞 하차→여객선 터미널까지 도보로 5분정도 거리



욕지도/덕동해수욕장

■ 위치 : 통영시 욕지면 욕지도 일원

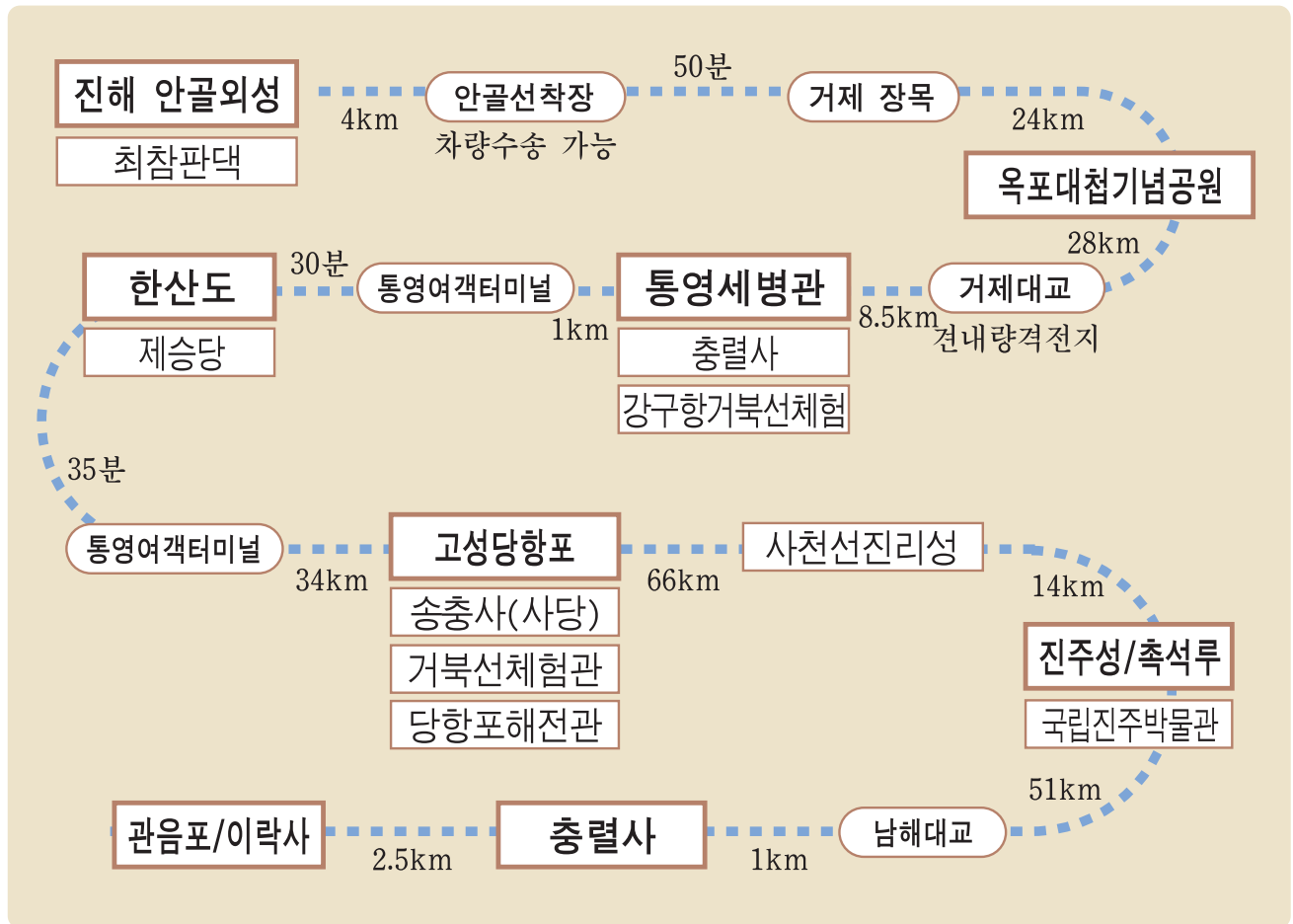
욕지도는 통영시 욕지면에 속해 있고 통영항에서 1시간 30분 거리에 있는 면적이 14.95km의 큰 섬이다. 특히 욕지도의 고구마는 옛부터 유명하고 야생 염소도 흔히 볼 수 있으며, 선착장이 있는 동항리 뒷산에는 천연 기념물 제 343호 모밀 잣밤나무 숲과 경남기념물 27호인 욕지도 패총, 덕동 해수욕장, 도동 해수욕장 등 다양한 관광 자원이 산재해 있는 아름다운 섬으로 낚시꾼들이라면 반드시 찾는 남해안 섬중의 한 곳이다.

■ 찾아가는 길

마산에서 국도 14번 이용→고성→통영→여객선 터미널→욕지도



Course 10 임진왜란유적지 탐방



- **맛집**
 - 진해; 대구찜, 오리백숙, 활어회, 갈비구이
 - 진주; 진주비빔밥, 헛제사밥, 불고기, 장어구이, 진주통닭, 한정식
 - 사천; 백합죽, 활어회, 냉면, 물회, 쇠고기구이, 참붕어구이
- **축제**
 - 옥포대첩기념제전(6월 중순)
 - 한산대첩기념제전(8월 중순)
 - 당항포대첩제(7월 하순)
- **숙박**
 - 진해; 그린준관광호텔, 나이스관광호텔
 - 진주; 동방관광호텔
 - 사천; 삼천포해상관광호텔



진해 안골왜성

■ 위치: 진해시 안골동 산27 일원
안골 왜성은 일본군들에 의해서 축성된 일본식 성으로 협 판안지, 가등가명, 구귀가름등이 구축하여 1년씩 교대로 수비한 왜수군의 본거지였다.

■ 찾아가는 길

→ 진해시내에서 안골로 가는 105번 버스로 약 45분 거리의 종점에서 하차
→ 안골의 종점 안골회관,노인당의 오른쪽 길을 따라 올라가는 작은 언덕에 위치



거제 옥포대첩기념공원

■ 위치: 경남 거제시 옥포동 산 1번지
임진왜란 발발 이후 충무공 이순신 장군이 첫 승전한 곳으로 이를 기념하고 충무공 정신을 후세에 길이 계승하기 위하여 유서깊은 옥포만에 옥포대첩기념공원을 건립하였다.

■ 찾아가는 길

서울: 대전통영간 고속도로 → 동통영IC → 국도14호선 → 거제 광주(전남): 남해고속도로 → 광양 → 진주분기점 → 대전통영간 고속도로 → 동통영IC → 국도14호선 → 거제 남해고속도로 → 서마산IC → 마산(국도14번이음) → 고성 → 통영 → 거제 남해고속도로 → 진주분기점 → 대전통영간고속도로 → 동통영IC → 국도14호선 → 거제 경부고속도로 → 중부내륙고속도로(구마고속도로) → 서마산IC → 국도14호선 → 거제



통영세병관

■ 위치: 통영시 문화동 62-1 (지정번호 국보 305호)
세병관은 이경준 제6대 통제사가 통제영을 이 고장 두봉포에 옮겨온 이듬해인 선조 38년(1605) 그해 7월 14일에 준공한 통제영의 객사이다.

■ 찾아가는 길

남해고속도로 사천IC → 사천 → 국도33호선 → 고성 → 국도14호선 → 통영 서마산IC → 마산 → 국도14호선 → 통영



한산도

■ 위치: 경남 통영시 한산면
한산도는 임진왜란 당시 삼도수군통제영이 최초로 자리 잡은 곳이고 앞바다 한산해역은 세계해전사에 찬연히 빛나는 한산대첩을 이룬 역사의 현장이다. 이곳 지명 치고 이충무공과 관련이 없는 곳이라고는 하나도 없을 정도로 공의 호국혼이 지금도 살아 숨쉬는 유서깊은 섬이다.

■ 찾아가는 길

현지교통: (대중교통)

① 통영시외버스터미널앞에서 시내버스 10,11,15,16,17,18,20,21,30,31,35,36,37,38,39,40,41,45,46번 승차 → 서호동 비치호텔앞 하차 → 여객선 터미널까지 도보 5분 정도 소요
② 통영시외버스터미널앞에서 시내버 10,11,12,13,15,16,17번 승차 → 도남동 유람선터미널 앞 하차



고성당항포

■ 위치: 고성군 회화면 당항리 57
당항포는 충무공 이순신의 기백이 숨쉬는 곳으로 1592년 7월 거북선을 앞세운 이순신 휘하의 조선 수군이 이곳 당항포에서 왜선 26척을 순식간에 격침시켰다. 그리고 다시 2년 뒤 충무공은 당항포에서 31척의 왜선을 또 다시 격침시켰다. 전쟁에서 압승을 거둔 당항포 해전은 임진왜란 5대 해전으로 꼽힐 정도다.

■ 찾아가는 길

교통편

직행버스: 마산~배둔, 진주~고성, 통영~배둔(5~15분 간격)
군내버스: 고성~배둔, 배둔~관광지, 고성~관광지



촉석루

■ 위치: 경남 진주시 남성동 (진주성내)
(경상남도 문화재 자료 제 8호)

남강가 바위 벼랑 위에 장엄하게 높이 솟은 촉석루는 영남 제일의 아름다운 누각임을 자랑한다. 고려 고종 28년(1241)에 창건하여 8차례의 중건과 보수를 거쳤던 이 누각은 진주성의 남장대로서 장원루 라고도 하였다.

■ 찾아가는 길

교통안내: 남해고속도로 진주 나들목을 나서는 경우 - 계속 직진하여 상평교를 건너 진주소방서 앞 사거리에서 좌회전뒤 계속 직진하여 진양교를 건너기 직전 일방통행로로 우회전한다. 우회전하여 계속 직진하다가 길 왼쪽으로 동방호텔이 보이는데 이 앞에서 좌회전하여 좁은 일방통행로를 달리면 진주성 앞에 닿게 된다.
시외버스터미널에서 도보로 10분 거리
고속버스터미널에서 시내버스로 10분 거리



남해 충렬사

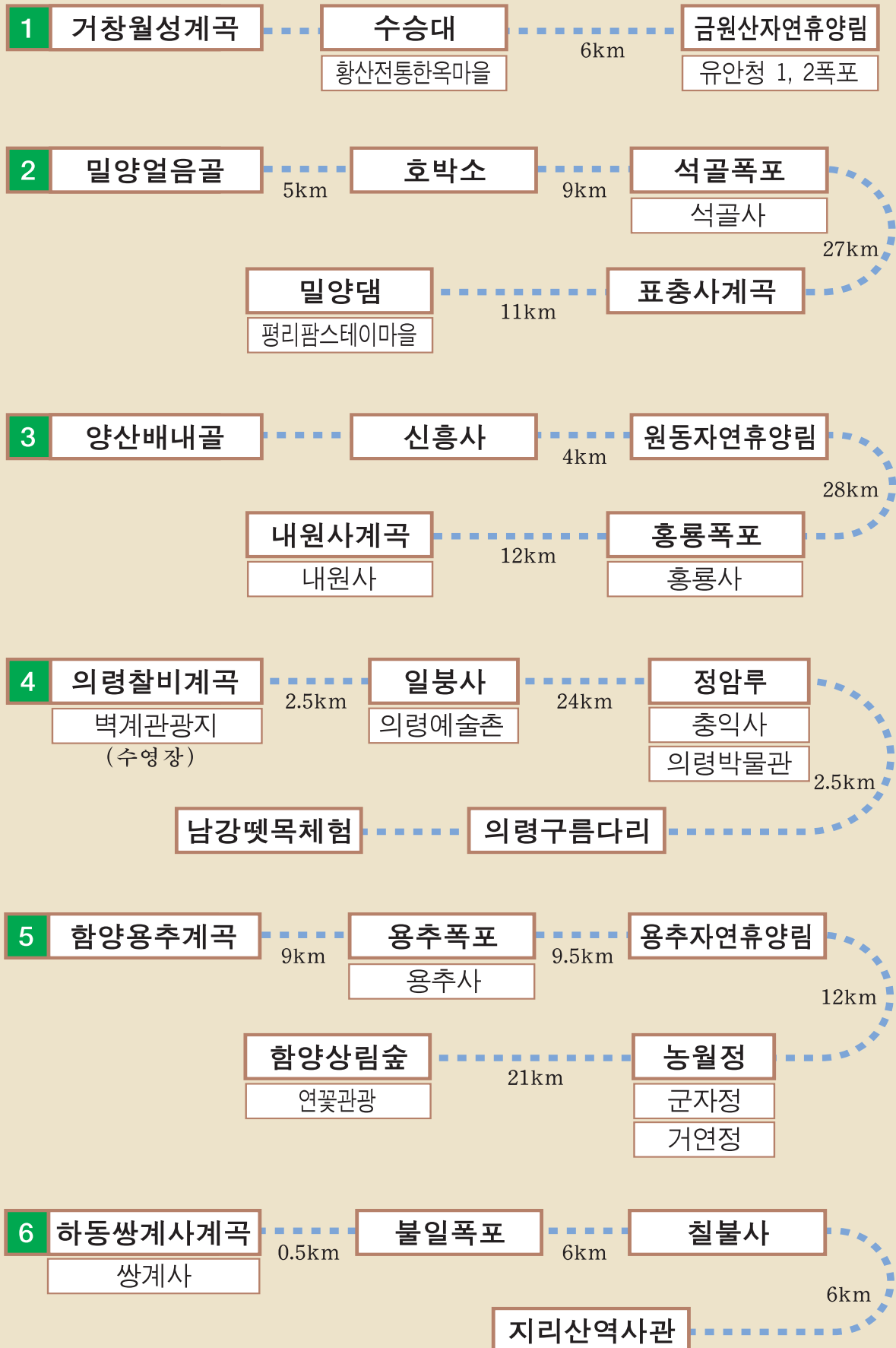
■ 위치: 경남 남해군 설천면 노량리
남해대교를 건너 벚꽃터널을 지나 노량마을로 내려오면 충무공 이순신이 관음포에서 전사한 후 시신을 잠시 모셨던 충렬사와 바로 앞 바다에 떠 있는 실물 크기의 거북선이 있다. 남해충렬사의 가장 큰 특징은 이순신 장군이 3개월간 묻혔던 자리에 아직도 가묘가 남아 있다는 점이다.

■ 찾아가는 길

교통안내: 남해고속도로 진교IC → 하동군 진교면 → 남해대교
현지교통: 남해공용터미널에서 시내 및 시외버스 이용, 20~30분 간격운행, 30분 소요



Course II **계곡여행**





거창 월성계곡

■ 위치: 거창군 북상면 월성리
거창읍에서 30여 킬로미터 정도 떨어진 남덕유산 동쪽 샷갓골샘에서 시작되는 계곡이다. 계곡의 길이가 5.5km로 물줄기가 흘러내리는 곳곳에 사선대, 월성숲, 장군바위, 분설담 등 명소가 널려있다. 이 곳을 월성 계곡이라고 부르는 이유는 상류쪽에 월성 마을이 있기 때문이다. 일반적으로 수승대와 함께 가장 잘 알려진 피서지이다.

■ 찾아가는 길

현지 교통

거창읍에서 시내버스를 이용할 경우에는 월성, 산수, 병곡, 황점행 버스(1일 14회 운행)를 이용하여 약 40분 지나면 월성 계곡에 도착한다.



거창 수승대

■ 위치: 경남 거창군 위천면 황산리 769
거창군은 경남 서북부의 내륙산간지방에 있으며 덕유산 국립공원을 경계로 경북, 전북과 인접해있다. 수승대는 덕유산국립공원이 빗어놓은 거창 제일의 유서 깊은 명소이다. 수승대는 삼국시대 백제에서 신라로 사신을 보낼 때 이곳에서 송별하여 수승대라 하였다. 그 후 조선 중종 때 퇴계 이황선생이 산자수려함을 격찬하며 수승대로 고칠것을 권하는 시 한 수를 보내자 바위에 수승대라 새김으로 오늘날 수승대라 부르게 되었다.

■ 찾아가는 길

현지교통: 거창읍에서 수승대행 군내버스 운행(30분 소요)

(서흥여객 055-944-3720)



금원산자연휴양림

■ 위치: 거창군 위천면 상천리 산61
위천면 금원산 내 130ha의 천연 자연림 속에 일일 1,300여명을 수용할 수 있는 시설로서 울창한 숲과 빼어난 경치로 인하여 이용객이 날로 증가하고 있는 금원산 자연휴양림은 위천면 상천리에 있으며 남덕유산의 남쪽 가지이다.

■ 찾아가는 길

버스: 거창 → 위천(30분간격 950원)

택시: 거창 → 휴양림(13,000원)

위천 → 휴양림(5,000원)



밀양얼음골

■ 위치: 밀양시 산내면 남명리 산 95-1
얼음골은 천연기념물 제224호로 표충비각과 무봉사 태극나비, 만어산 어산불영경석과 더불어 밀양의 4대 신비 중의 하나인 얼음골은 수려한 자연경관과 태고적 신비를 그대로 간직하고 있으며, 밀양시내에서 울산 방면으로 36km지점에 위치하고 있다.

■ 찾아가는 길

밀양시외버스터미널에서 남명행이나, 얼음골행 버스 이용. 50분 소요 (07:00-19:40) 30분 간격으로 운행.



호박소

■ 위치: 밀양시 산내면 남명리 일원
호박소는 백옥 같은 화강석이 수십만 년 물에 씻겨서 파여진 소이며 위쪽에는 형제소가 있다. 또한 이 고장은 흑염소 사육으로도 유명하다. 물줄기가 폭포로 물에 떨어져 움푹 파여서 못의 모양이 절구와 같은 까닭에 구연이라 이름 지었으며 밀양의 기우처였다. 백옥 같은 화강석이 수십만년 물에 씻겨서 파여진 소위쪽에도 형제소가 있으며 이무기가 글을 읽고 용이 되어 호박소에 잠겼다는 전설이 있는 곳이다.

■ 찾아가는 길

교통안내

밀양역에서 시내버스를 이용해서 시외버스 터미널로 가서 얼음골행 시외 버스를 이용해서 얼음골 입구에서 하차하면 된다.



석골폭포

■ 위치: 밀양시 산내면 원서리 일원
석골폭포는 주산인 함화산(일명 석동산)의 주봉인 일출봉아래에는 상암(일명 함화암)이라는 석굴사의 부속암자가 있다. 기암과 절벽으로 이루어진 험한 산으로 북쪽에는 운문산, 동쪽에는 가지산, 서쪽에는 억산과 마주치면서 석골계곡을 파놓아 이루어진 석골폭포는 석굴사 바로 아래에 있으며 여름철 많은 관광객이 찾는 곳이기도 하다.

■ 찾아가는 길

교통편으로 서울에서 밀양까지는 경부선 열차를 타는게 빠르다. 부산, 대구, 울산, 마산 등지에서 밀양행 직행버스 운행. 밀양에서 남명리 방면 시내버스를 타고 석골사 입구에서 내린다.



맛집

- 거창; 갈비찜, 송어회, 청국장, 장어구이
- 함양; 흑돼지 음식
- 하동; 재첩국, 회



숙박

- 거창; 뉴거창관광호텔
- 해인사관광호텔
- 하동; 수빈각



축제

- 거창국제연극제(7월말~8월 중순)
- 거창아름예술제(매년 9월말)
- 밀양아리랑대축제(매년 음4월말~5월초)
- 밀양연극촌(여름공연예술축제)(7~8월)
- 밀양얼음골사과축제(11월초)
- 양산통도사 서운암들꽃축제(4월 중순)
- 의령달군달아수박축제(5월중)



표충사계곡

■ 위치 : 경남 밀양시 단장면 구천리 31-2
밀양시에서 동쪽으로 20km 떨어진 재약산(천황산)의 남서쪽 기슭에 1천년 역사를 가진 표충사가 있다. 원효가 창건하여 죽림사라고 했다. 그 뒤 신라 흥덕왕 4년(829년)에 황면선사가 재건하여 영정사로 이름을 바꿨다. 그 뒤에 다시 폐사 되었는데 1839년 현종 5년에 관자리에 사당 3칸을 신축하여 무안면 표충사에 있던 청허, 사명, 기허대사의 진영과 위패를 옮겨와 절 이름을 <표충사>라고쳐 부르게 되었다.

■ 찾아가는 길

현지교통 : 1) 밀양시외버스터미널에서 표충사행 버스 이용 (20분 마다 운행)
2) 대구, 마산, 김해, 부산, 창원 등지에서 밀양행 버스 운행



신흥사

■ 위치 : 양산시 원동면 영포리 268
산세와 계곡 등 경관이 빼어난 곳에 위치한 신흥사의 창건설화에 의하면, 만어사(신흥사의 옛 이름)에서 기도를 하던 가야국 수로왕에게 말하기를 양주 땅에 옥지가 있는데 그곳에 독룡이 살고 있으므로 이를 쫓아내지 않으면 안 될 것이라 하였다. 수로왕이 정성을 다하여 기도를 함에 부처가 옥신 통의 주술을 발휘하니 만어사에 있던 돌들이 모두 고기로 변하여 옥지에 있는 독룡을 동해로 쫓아버렸다고 한다. 지금도 신흥사에 있는 돌들을 두드리면 쇠소리가 나는데 그때 이후부터라고 한다.

■ 찾아가는 길

양산에서 24km지점(지방도 1022호). 원동에서 5km지점. 영포리 신흥사



홍룡폭포

■ 위치 : 양산시 상북면 대석리 1번지 일원
홍룡폭포는 가지산 도립공원내의 원효산 골짜기의 계곡에서 떨어지는 폭포로 보기 드물게 상, 중, 하 3단 구조로 되어 있어 물이 떨어지면서 생기는 물보라가 사방으로 퍼진다. 이 때 물보라 사이로 무지개가 보이는데 그 형상이 선녀가 춤을 추는 것 같고 황룡이 승천하는 것 같다고 하여, 이름이 무지개 “홍”자 및 용 “룡”자를 써서 홍룡폭포라 부른다.

■ 찾아가는 길

부산 동부 시외버스터미널(동래)→ 양산경유→ 홍룡폭포마을입구 (10분간격 운행/25분소요)
연양 시외버스터미널→ 통도사, 내원사 경유→ 홍룡폭포마을입구 (10분간격 운행/60분 소요)
35번국도 → 양산 → 상북면 → 대석마을 → 홍룡사
경부고속도로 → 양산출세이트 → 상북면 대석마을 → 홍룡사



밀양댐

■ 위치 : 밀양시 단장면 고혜리
아름다운 영남알프스의 풍경과 어우러져 친환경적으로 건설한 다목적댐으로 물홍보관, 생태공원 및 댐전망대등을 갖추고 있어 쾌적한 전망과 편안한 휴식 공간을 제공하고 있습니다.

■ 찾아가는 길

대중교통이용시 : 밀양역에서 시내버스를 이용해서 시외버스 터미널로 가서 밀양댐 완행 버스를 이용할 수 있음



원동자연휴양림

■ 위치 : 양산시 원동면 내포리 산 171번
영남의 알프스라 불리는 산지수려한 가지산, 영축산, 신불산, 천태산, 토곡산, 오봉산 등이 접하고 있으며, 동단 능선부로부터 휴양림을 거쳐 서단으로 통하는 계곡의 풍부한 수계와 울창한 숲, 토곡산 중턱의 물풍지폭포 등이 장관이다.

■ 찾아가는 길

완행버스 : 공항버스 → 부산 → 인근지하철 → 명륜동 → 동부터미널 → 양산 → 물금 → 원동역 : 1일 10회 / 60분 소요
원동역에서 마을버스 이용(1일 4회 운행, 20분 소요) 후 도보로 30분



내원사계곡

■ 위치 : 양산시 하북면 용연리 291
천성산 기슭에 자리 잡고 있는 내원사는 신라시대 원효대사가 대둔사를 창건하면서 주위에 89개 암자를 두었다고 전해온다. 내원사는 그중 하나였으며 내원사지로 불리어 오다가 내원사라는 이름으로 바뀌었으며 6.25때 불탄것을 1958년 수옥비구니가 재건 하였음.

■ 찾아가는 길

교통 국도(35호) : 부산 → 양산 → 내원사(용연) → 통도사 → 연양 (시외버스터미널)
※ 용연-내원사 : 도보(30분)



양산배내골

■ 위치 : 양산시 원동면 대리, 선리
영남알프스라고 하는 가지산 고봉들이 감싸고 있으며, 산자락을 타고 흘러내리는 맑은 계곡물이 모여 한 폭의 그림을 연상하게 하는 곳이다. 맑은 계곡옆으로 야생 배나무가 많이 자란다 하여 이천동, 우리말로 배내골 이라한다.

■ 찾아가는 길

— 교통 대중교통 : 양산시외버스터미널→원동면 소재지→마을버스 (30분)→배내골



의령찰비계곡

■ 위치 : 의령군 공유면

자갈산으로 부터 이어지는 맥으로 산세가 웅장하고 골이 깊어 곳곳에 기암괴석이 연출하는 절승이 즐비한데 한우 산을 끼고 흐르는 계곡이 찰비계곡이다.

■ 찾아가는 길

- 버스 : 마산, 진주시외버스터미널에서 의령행 버스 승차
- 기차 : 마산역이나 함안역에서 하차 → 의령행 버스 승차
- 의령 시외버스 터미널 (055) 573-2112



일봉사

■ 위치 : 의령군 공유면 평촌리 175-1

천혜의 자연요건을 갖춘 봉황산에 소재한 일봉사는 대한 불교 일봉선교종 총 본산으로 세계 최대 동굴법당으로 영국 기네스북에 등재되어 있으며 서기 727년에 신라의 혜초스님이 창건한 성덕암이 현재 일봉사의 전신이다.

■ 찾아가는 길

버스 이용시

- 마산, 진주 시외버스 터미널에서 의령행 버스 승차
- 마산역이나 함안역에서 하차 → 의령행 버스 승차



정암루

■ 위치 : 의령군 의령읍 정암리 1-1 (군지정문화재 제 26-018)

우리 고장 의령땅의 관문으로는 단연 정암교를 꼽는다. 이 정암교 아래 남강 물속에에는 흡사 술모양의 바위하나가 있으니 이를 정암(鼎岩)이라 하고 술바위라고도 부른다. 이 바위는 물속에 반쯤 가라앉은 모습이 흡사 술 모양을 닮고 있으며 물속에 잠긴 부분은 가마솥의 발처럼 세발이 달려있으니 술바위 즉 정암이다.

■ 찾아가는 길

버스 이용시

- 마산, 진주 시외버스 터미널에서 의령행 버스 승차
- 마산역이나 함안역에서 하차 → 의령행 버스 승차



함양 용추계곡/용추폭포

■ 위치 : 함양군 안의면

이 곳 용추계곡은 “깊은 계곡의 아름다움으로 인해 진리 삼매경에 빠졌던 곳”이라 하여 “심진동”이라 불리우기도 한다. 용추계곡 입구에 들어서면 심진동의 진수라 할 수 있는 심원정이 있다. 유학자 돈암 정지영이 노닐던 곳에 그 후손들이 고종 3년(1806년)에 세운 것으로 수수하고 고풍스런 정자에 오르면 마음까지 맑아 진다는 청신담과 층층이 포개진 화강암 무리가 한눈에 펼쳐진다.

■ 찾아가는 길

- 대전-통영간 고속도로 서상 IC → 안의방면 국도 26호 → 안의면 소재지 → 용추계곡
- 남해고속도로 → 중부내륙고속도로(구마고속도로) → 88올림픽고속도로 → 거창 IC → 3번 국도 → 용추계곡
- 광주 → 88올림픽고속도로 → 함양 IC → 24번 국도 → 용추계곡



농월정

■ 위치 : 함양군 안의면 월림리 방정

농월정은 경남 함양군 안의면 월림리, 팔담팔정의 계곡인 화림동 계곡의 백미라 할 수 있다. 장수에서 함양 안의를 잇는 도로인 26번 국도를 타고 육십령을 넘으면 화림동 계곡을 따라 거연정, 군자정, 동호정이 차례로 나오고 마지막으로 이 농월정이 나타나는데, 그 위치나 형태면에서 가히 화림동 정자권의 화룡점정이라 할 수 있다.

■ 찾아가는 길

- 서울 → 중부고속도로(대전, 통영간 고속도로) → 함양.C → 함양
- 대구, 광주 → 88고속도로 → 함양.C → 함양
- 진주, 남원, 대구, 김천에서 거창행 버스이용
- 경부 고속도로 → 김천.C → 김천 시내 → 거창 방면 3번 국도 → 거창 → 3번, 24번, 26번 국도 → 함양
- 중부 내륙고속도로(구마 고속도로) → 함양 지곡.C → 24번 국도 → 3번 국도 → 함양
- 부산 → 남해안 고속도로 → 중부고속도로(대전, 통영간 고속도로) → 함양 J.C → 함양



칠불사

■ 위치 : 하동군 화개면 범왕리

화개면 범왕리 1605번지에 있는데 쌍계사에서 서쪽 반야봉 해발 800m 고지에 있는 절이다. 본명은 운상원으로 일명 운상암이라고 하며, 속칭 동국제일선원이다. 별명은 진금륜, 또는 금륜사라고도 한다. AD 97년 가야 수로왕의 7왕자가 외삼촌 장유화상을 따라 출가하여 가야산에서 3년 수도 후 산을 휴식재를 넘어 창녕 수도산, 사천의 와룡산을 거쳐 AD101년에 지리산에 들어와 칠불사터에 운상원을 짓고 2년간 수도 끝에 성불하였다.

■ 찾아가는 길

- 남해고속국도 하동IC → 국도19 → 하동 → 지방도1023 → 범왕리 → 칠불사
- 하동에서 완행버스 하루 2회운행(12:20, 17:20) 거리 35km 칠불사 5km전 신흥마을까지는 하루 10여차례정기버스 운행 쌍계사나 신흥마을에서 택시 이용 가능
- 교통안내
- 서울 → 하동 : 09:10, 10:45, 14:30, 17:20(5시간)
- 부산 → 하동 : 07:00부터 40분간격 22회운행(2시간30분)
- 진주 → 하동 : 06:25부터 30분간격 38회 운행(1시간)
- 하동정류장 (055) 883-2663
- 하동직행버스 (055) 883-2662



불일폭포

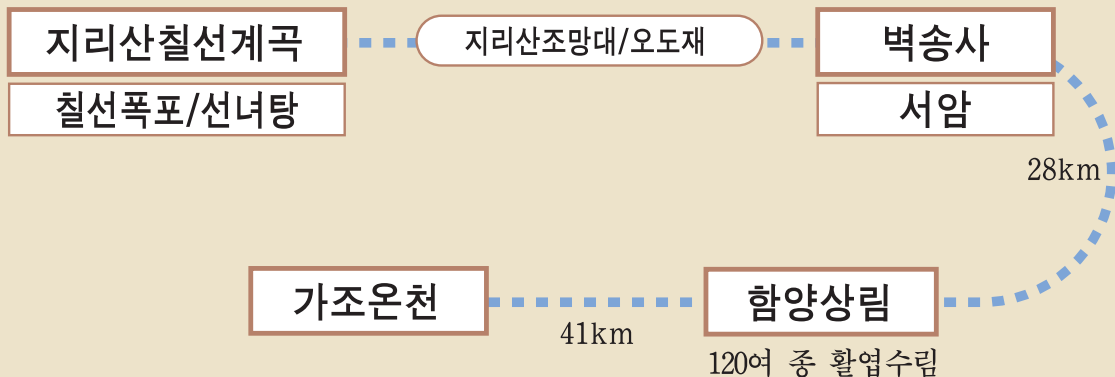
■ 위치 : 하동군 화개면 운수리

불일폭포는 지리산 10경의 하나로서 지리산의 쌍계사에서 동북 방향으로 약 2km 떨어진 곳에 있으며 높이 약 62m의 폭포로 남도 지방에서는 가장 규모가 크고 멋진 폭포이다. 청학봉과 백학봉 사이로 흐르는 불일폭포는 고려 회종 때(서기 1205년경) 지눌 보조국사께서 폭포 옆 암자에서 수도하셨는데 국사께서 입적하신 후 국왕께서 시호를 불일이라 내리셨다.

■ 찾아가는 길

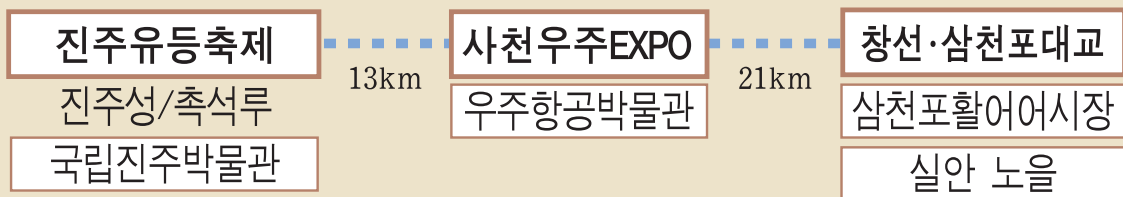
- 남해고속도로를 이용하여 부산, 마산 방면에서 경유 하동 IC에서 빠져 나와 국도19호선을 이용하여 계속 오면 약 35m 지점에 화개가 나온다. 이 곳에서 오른쪽으로 난 지방도 1023호를 이용하여 6km 정도 오면 쌍계사 입구인 쌍계교가 나온다. 이 다리를 건너서 쌍계사 경내 까지 들어와서 국사암 방면으로 산을 오르게 되면 불일폭포로 향하는 이정표가 보인다.
- 이 산길을 따라 약 30분정도 오르면 불일폭포 휴게소가 나오는데, 이 곳 휴게소에서 10분 정도 더 걸으면 폭포에 닿을 수 있다.

Course 12 지리산 가을과 숲의 만남



- **맛집** - 함양: 갈비찜, 갈비탕, 도토리묵, 돼지갈비, 흑염소불고기 (함양장 2, 7일)
- **축제** - 물레방아축제 (10월 중순)
- **숙박** - 함양: 그랜드모텔, 에덴파크장
- 거창: 하얏트모텔, 뉴거창관광호텔

Course 13 가을축제 & 항공쇼



- **맛집** - 진주: 비빔밥, 햇제사밥
- 대장금정식
- 사천냉면, 백합죽
- 삼천포어시장 활어회
- **축제** - 진주: 남강유등축제/개천예술제 (10월 초)
- 사천우주EXPO (10월 중순)
- **숙박** - 진주: 동방관광호텔
- 사천: 삼천포해상관광호텔



지리산 칠선계곡

■ 위치 : 함양군 마천면 추성리
칠선계곡, 지리산 최대의 계곡미를 자랑하며 갖가지 형용사들이 동원돼 표현된다. 설악산의 천불동 계곡, 한라산의 탐라계곡과 더불어 우리나라 3대 계곡으로 손꼽힌다. 지리산의 대표적인 계곡으로 험난한 산세와 수려한 경관, 그리고 지리산 최후의 원시림을 끼고 있는 칠선계곡은 천왕봉 정상에서 마천면 의탄까지 장장 18km에 걸쳐 7개의 폭포수와 33개소의 소가 펼쳐지는 대자연의 파노라마가 연출된다.

■ 찾아가는 길

함양읍에서 마천면 추성방면 버스 이용 / 수시운행(문의 : 함양교통 : 055-963-3745~6)




벽송사

■ 위치 : 함양군 마천면 추성리
지정 번호 : 전통사찰 제12호
전통사찰 제12호(등록 1973. 11. 3)
이 사찰은 대한불교 조계종 제12교구인 해인사의 말사로 신라말경에 창건된후 조선 중종 경진년(1520)에 벽송 지엄대사가 중창, 『벽송사』라 하였다고 전한다

■ 찾아가는 길

벽송사, 서암에 갈려면 우선 마천까지를 가야되는데 서울에서는 남원으로 와서 인월을 거쳐 가야되며, 대구방향에서는 함양읍까지 와서 인월을 거쳐 들어간다. 부산, 진주에서는 수동검문소까지 오기전의 본동주유소 앞의 삼거리 다리에서 유림면을 통하여 간다.



함양상림

■ 위치 : 함양군 함양읍 윤림리 (면적 : 205,842m²)
함양군 함양읍 상동 위천강가에 있는 6만 4천여 평에 달하는 넓은 숲으로 천연기념물 제 154호로 지정되어 있다. 함양 상림은 사람의 힘으로 조성한 숲으로는 우리나라에서 가장 오래된 숲이라는 역사적 가치와 함께 우리 선조들이 홍수의 피해로부터 농경지와 마을을 보호한 지혜를

알 수 있는 문화적 자료로서의 가치도 매우 크므로 천연기념물로 지정하여 보호하고 있다.

■ 찾아가는 길

현저 교통 : 함양읍내에서 삼림까지 도로로 6백미터거리이다.



가조온천

■ 위치 : 거창군 가조면 일부리, 석강리, 대초리일원
이 곳 가조 온천은 1987년 온천지역으로 고시하여 1993년 교통부 승인을 받아 개발이 진행되었으나 투자자의 조성계획 지연 등으로 인해 지금 현재는 백두산 천지온천만 개장하여 대중온천으로 영업 중에 있으며 가조온천의 수온은 26.5℃이고 알칼리성 단순천으로 물이 매끄럽고 부드러우며 만성 피부병, 당뇨병, 호흡기 질환, 신경통 등에 효과를 볼 수 있는 곳이다.

■ 찾아가는 길

직행버스

교통안내

- 서울 : (02)521-8550, 대구 : (053)625-2824, 진주 : (055)741-6039,
- 부산 : (051)322-8303 - 거창 : (055)942-3601



진주유등축제

■ 위치 : 진주시 칠암동 500-15(경남문화 예술회관 4층)
진주에서 남강에 띄우는 유등놀이는 우리 겨레의 최대 수난기였던 임진왜란의 진주성 전투에 기원하고 있다.

■ 찾아가는 길

교통편

남해고속도로 이용시 : 진주 IC → 진주 시내 진입 → 진주성, 진주 남강

[고속버스편]

진주 → 서울 서울 → 진주



우주항공박물관

■ 위치 : 사천시 사남면 유천리 802

이곳에는 북한의 김일성이 한국전쟁 때 타고 다녔던 소련제 ZIS-110 리무진승용 차와 T-6(전국기), F-86전투기 등 항공기 18대를 비롯해 전쟁때 북한군이 앞세웠던 T-34 전차 등 1천100여점이 전시돼 있다. 이 회사는 특히 사천지역이 항공 우주산업의 메카로 부상하는 것을 상징하기 위해 이곳에 항공기에 관한 제반사항을 직접 눈으로 보면서 배우고 이해할수 있도록 설명하고 있어 학생들의 현장 학습장으로서의 요건을 갖추고있다.

■ 찾아가는 길

서울, 대전 →대전통영고속도로 →서진주IC→남해고속도로→사천 IC→사천공항→계속직진 한국항공우주산업(주)→약1km지점 사거리에서 다시 300미터직진 → 오른쪽에 위치



창선·삼천포대교

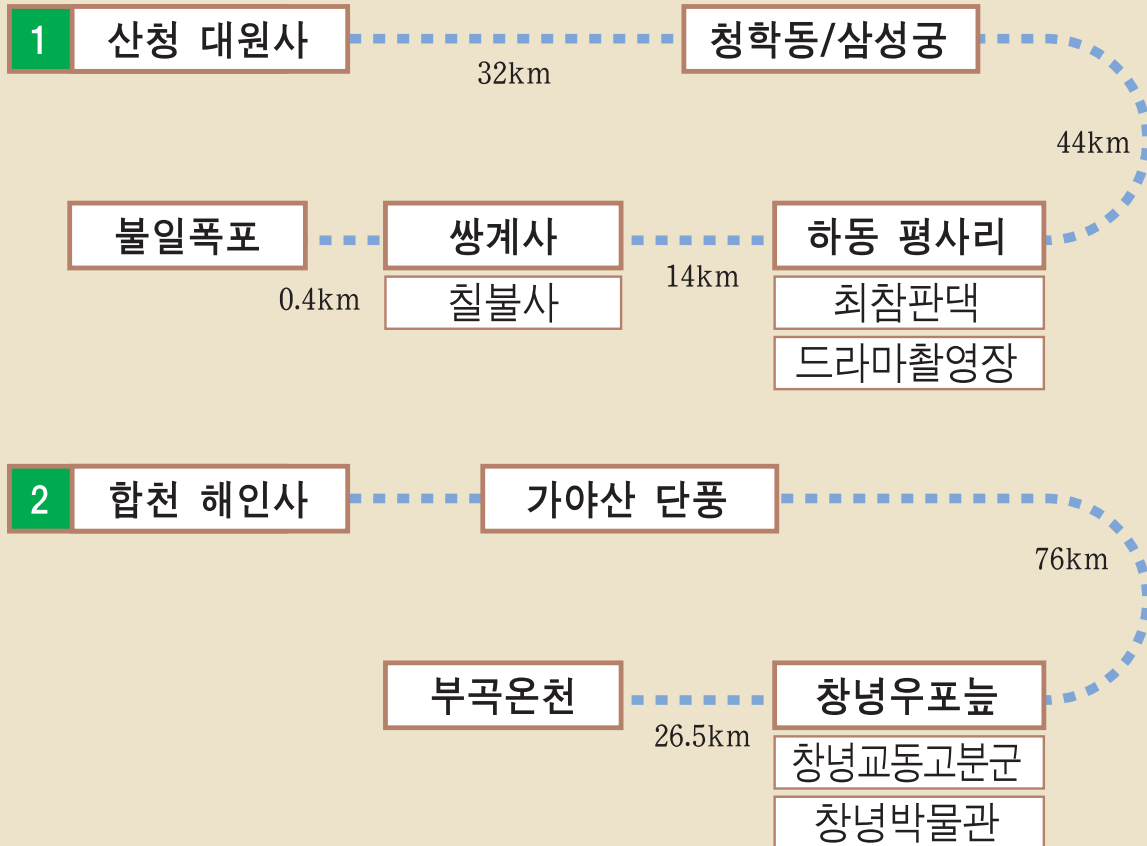
■ 위치 : 사천시 대방동

풍부한 해상자원과 국내 연근해 어업의 전진기지 조건을 갖춘 사천과 남해를 잇는 사천-창선간 교량은 서부 경남의 중심지로서 이지역을 서울과 일일 생활권으로 연결하여 사천시를 알리는 새로운 계기를 만들었다. 특히 야간에는 푸른 바다와 조명이 멋들어진 조화를 이루어 관광객들이 발길을 멈추게 하기에 충분하다

■ 찾아가는 길

남해고속도로 → 사천IC → 삼천포항 → 창선. 삼천포 대교

Course 14 오색단풍 가을여행



- **맛집**
 - 산청: 쏘가리매운탕, 산채비빔밥, 메기찜
 - 하동: 재첩국, 참계탕, 은어회, 활어회
 - 합천: 황토한우고기, 산채한정식, 토종돼지고기, 잉어찜
 - 창녕: 장어구이, 사찰음식, 갈비전골
- **축제**
 - 팔만대장경축제(10월 초)
 - 하동대붕감축제(11월 초)
- **숙박**
 - 합천: 해인사관광호텔
 - 창녕:레이크힐스골프텔
 - 부곡가든관광호텔
 - 부곡로얄관광호텔
 - 부곡파크관광호텔
 - 부곡하와이관광호텔



산청 대원사

■ 위치: 산청군 삼장면 유평리
대원사는 정갈하고 단아하다. 세상에서 가장 아름다운 계곡을 간직하고, 바위틈을 흐르는 청정한 물소리와 더불어 비구니들의 맑은 미소를 뽐내는 곳이다. 산청군 삼장면 유평리 지리산 자락에 위치한 대원사는 대한불교조계종 제12교구 본사인 해인사의 말사이며, 양산 석남사, 예산의 견성암과 함께 우리나라의 대표적인 비구니 참선도량이다.

■ 찾아가는 길

*교통편

도로: 부산→마산→진주→신안(원지)→삼장(대원사)

대전→충부고속도로→단성IC→신안(원지)

현지교통: 진주에서 중산리, 대원사행 버스 30분 간격으로 운행



청학동 삼성궁

■ 위치: 하동군 청암면 목계리 청학동 터골 청학선원 배달성전 삼성궁
지리산은 백두산에서 백두대간을 따라 흘러 삼진강에 와서 큰 봉우리를 이루었다 하여 두류산이라고 하였다. 이 천하의 명지에 배달성전 청학선원 삼성궁이 위치하고 있다.

■ 찾아가는 길

대중교통

시외버스나 기차를 이용해 하동까지 간 뒤 하동에서 청학동으로 들어가는 버스를 타고 삼성궁 입구에서 내리면 된다. 여기서 약 20~30분을 걸어 들어가야 한다. 하동에서 청학동으로 가는 버스가 하루에 3~4회 밖에 운행되지 않아 대중교통으로 가기는 좀 어렵다.



최참판댁

하동군 악양면 평사리 지내

원작: 박경리

극본: 김명호

연출: 이종한


제작연도: KBS대하드라마, 1987 / SBS대하드라마,

2003~2005

출연: 김현주, 유준상

내용: 동학혁명~해방에 이르기까지 하동군 악양면 평사리를 무대로한 한민족의 대서사시

하동배경지: 평사리 최참판댁, 섬진강, 쌍계사, 불일폭포 등 2003년 10월부터 근 2여년간 하동의 사계 촬영



쌍계사

■ 위치: 하동군 화개면 운수리 208

쌍계사는 조계종 25개 본사 중 하나로 두 갈래의 계곡이 하나로 만난다고 해서 붙여진 이름이다. 다리를 건너 조금 오르면 큰 바위 두 개와 장승 두 개가 나오는데 바위 위에는 쌍계, 석문이라는 글이 새겨져 있다. 이 석문은 고운 최치원이 지팡이로 새긴 것이라고 하는 전설이 있다. 조계종 제13교구의 본사인 쌍계사는 신라 성덕왕 21년(722) 의상대사의 제자 삼법이 창건했다. 창건 당시에 삼법은 당나라에서 “육조 혜능의 정상을 모셔 삼신산(금강산, 한라산, 지리산) 눈 쌓인 계곡 곁 꽃피는 곳에 불안하리”는 꿈을 꾸고 귀국하여 현재 쌍계사 금당자리에 이르러 혜능의 머리를 묻고 절 이름을 옥천사라 하였다.

■ 찾아가는 길

시외버스는 하동과 구례에서 쌍계사까지 운행하는 버스가 수시로 있고, 부산, 진주, 여수, 구례에서 직통버스가 있다.

하동에서 쌍계사행 버스가 하루 17회가 있다. 승용차로 40분 이후 도보로 20분

대중교통: 진주→하동→화개

광주→구례(구례구역)→화개



가야산 단풍

■ 위치: 함천군 가야면 구원리 123-1

가야산은 일명 우두산이라고 불리는 높이 1,430m의 주봉인 상왕봉을 중심으로 행정구역상 경상남도 함천군, 거창군과 경상북도 성주군 사이에 위치한 산이다.

■ 찾아가는 길

도로안내: 88올림픽고속도로→해인사.C→국도 59번→해인사



합천해인사

■ 위치: 합천군 가야면 치인리

해인사는 신라 애장왕(3년(802년) 10월 순응, 이정 두스님에 의해 창건되었다. 해인사에 관한 종합적인 문헌으로 「가야산해인사고적」이 있는데, 이는 해인사의 연기, 실화와 중창의 역사, 대장경의 인경에 관한 발문 그리고 「사적기」등 해인사에 관한 여러 사적과 문헌들을 모아 고종 11년(1874)에 편찬한 것이다. 이 「가야산해인사고적」에 수록된 문헌 가운데 똑같은 이름의 「가야산해인사고적」(고려 태조26년에 이루어진 것)과 신라 최치원이 지은 「신라가야산해인사선안주원벽기」의 두 기록은 해인사의 창건에 대하여 비교적 소상하게 전해 주고 있다.

■ 찾아가는 길

시의 버스를 이용하여 해인사까지 올 경우, 부산(1회), 대구(48회), 진주(9회)에서 출발하는 버스편을 이용할 수 있다.

합천읍에서는 시외버스 터미널에서 1시간 20분 간격으로 운행하는 버스를 이용하면 되는데, 약 1시간 소요된다.



부곡온천

■ 위치: 창녕군 부곡면 거문리 233번지

땅모양이 가마솥처럼 생겼다 해서 붙여진 이름이 부곡이다. 동국여지승람에 온천이 있다는 기록이 있어 온정이라 하기도 했다. 덕암산은 부곡온천 뒷산으로 옛날 불을 품었던 사화산이다. 택리지에 보면 “무릇산의 형체는 수려한 돌로 산봉우리를 이루어 산도 수려해 보이고 물도 또한 맑다”라고 하였듯 덕암을 바위로 이루었고 계곡의 물이 온정천을 이루었으니 택리지의 여건을 갖춘 산이며, 화산이 있었다는 것은 온천이 있을 수 있다는 설명이 된다.

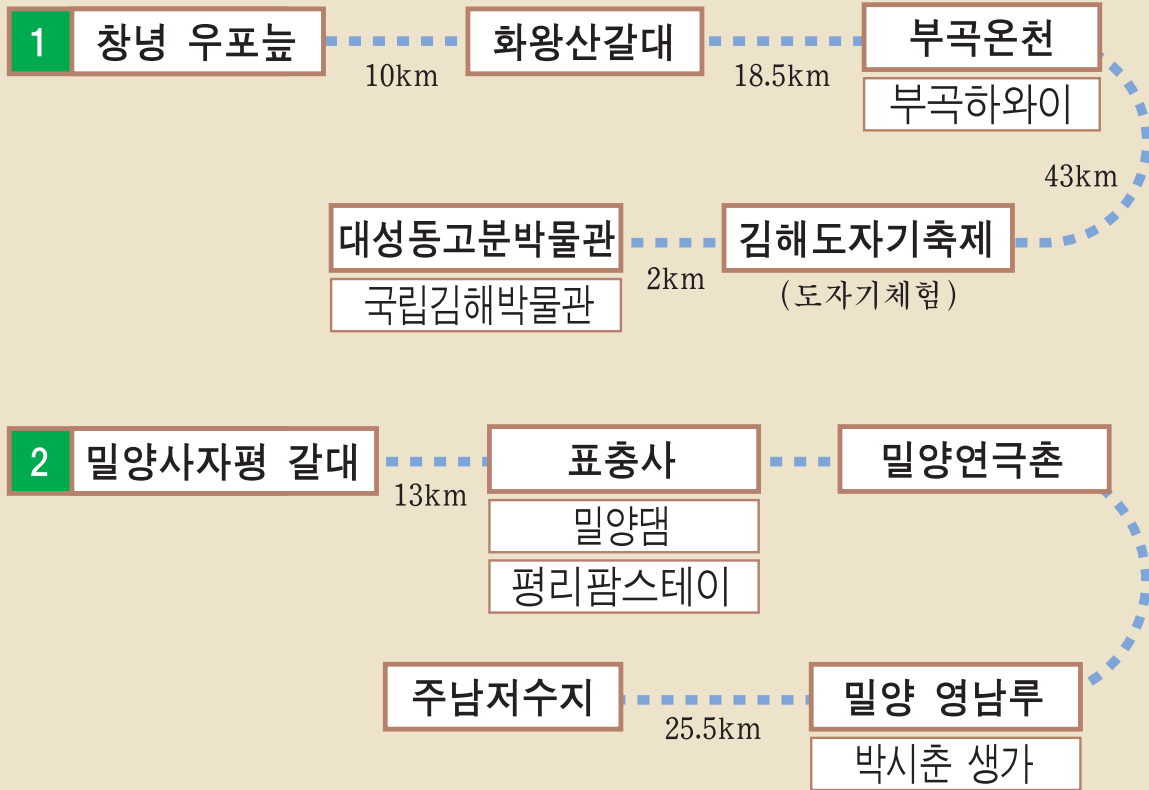
■ 찾아가는 길

고속버스

서울강남→부곡[2시간 간격 5시간 소요]



Course 15 은빛물결 가을여행



맛집

- 창녕: 장어구이, 사찰음식, 갈비전골
- 밀양: 돼지국밥, 흑염소불고기, 잉어찜, 고동국, 산채비빔밥



축제

- 밀양얼음골사과축제(10월 말~11월 초)
- 김해도자기축제(10월 초)



숙박

- 창녕:레이크힐스골프텔
- 부곡가든관광호텔
- 부곡로얄관광호텔
- 부곡파크관광호텔
- 부곡하와이관광호텔
- 밀양:아이스밸리가족호텔



창녕 우포늪

■ 위치: 창녕군 유어면 대대리, 세진리, 이방면 안리. 대우포늪은 낙동강 지류인 토평천 유역에 있으며, 중생대 백악기의 신라 역암층으로서 창녕군 대합면 주매리와 이방면 안리, 유어면 대대리, 세진리에 걸쳐있는 국내 최대 규모의 자연늪지로 수많은 물품들이 공존하며 자라나고 있다.

■ 찾아가는 길

서울 남부터미널에서 고속버스(2시간 간격)
대구 서부터미널에서 직행버스(30분 간격)
부산·마산에서 직행버스(30분 간격)
읍내에서 군내버스(주매·안리행)



화왕산갈대

■ 위치: 창녕군 창녕읍 고암면 일원

해발 757m의 화왕산을 중심으로 울창한 숲, 맑은 계곡이 절경을 빚어내는 화왕산국립공원은 진달래 만발한 봄, 녹음이 우거진 여름, 억새가 웅단을 까는 가을, 새하얀 눈꽃이 피어나는 겨울로 사시사철 관광객을 즐겁게 맞이하며 듣직한 성곽, 작고 아담한 연못, 갖가지 비경이 곳곳에 펼쳐지는 관광의 보고이다.

■ 찾아가는 길

교통안내
- 시내버스 이용(영신버스)
- 시외버스 터미널 → 시내 → 창녕여자중고등학교



김해도자기축제

■ 위치: 축제명: 분청도자기축제

김해는 찬란한 가야문화를 꽃피운 역사와 전통의 도시로 생활자기 분청도자기 14C~15C 중엽까지 다양한 기법으로 전성기를 이룬 우리문화의 우수성과 독창성을 계승하기 위하여 매년 10월에 도자기 축제를 개최하고 있음. 옛가야의 김수로왕 탄강설화를 바탕으로 찬란했던 가야 문화를 계승, 발전 시키고자 하는 근본 취지의 순수종합 문화예술축제.



대성동고분박물관

■ 위치: 경남 김해시 대성동 434번지

대성동고분군에서 4차례의 발굴조사에서 출토된 자료들을 전시하여 소개하므로서 역사속에서 가려져 있었던 금관가야의 실체뿐만 아니라 이곳이 금관가야의 중심지라는 것을 인식하게 하는 장이다. 박물관은 지상 1층의 전시실과 지하 1층의 부속시설을 갖추고 있다.



밀양사자정 갈대

■ 위치: 경남 밀양시 단장면 구천리 해발 1189m

영남알프스의 한 봉우리인 재약산(1108m) 정상의 동남쪽에 위치한 대평원이다.

신라 흥덕왕 4년(829)에 흥덕왕의 셋째 왕자가 병을 얻어 전국 방방곡곡의 명산과 약수를 찾아 두루 헤매다 이곳에 이르러 영정약수를 마시고 병이 낫게 되었다고 한다.

그 뒤로 이 산을 재약산이라 부르게 되었다.

■ 찾아가는 길

현지교통: 밀양역에서 시내버스를 이용해서 시외버스터미널로 가서 표충사 직행 버스를 이용하여 그 버스의 종점인 표충사에서 표충사 계곡을 따라 약 1시간 30분 정도의 도보

* 밀양 → 표충사 (06:30 ~ 20:20, 18회, 소요시간 50분, 40분 간격)



밀양 영남루

■ 위치: 밀양시 내일동 40

조대 여인의 정절로 대표되는 아랑의 전설을 지닌 아랑각, 단군의 영정을 모신 천진궁, 밀성대군단 그리고 사명대사유물관으로 건립된 밀양시립 박물관이 있고, 영남루의 누각은 양옆으로 능파각, 침류각의 양익루가 이 누각의 특징이다.

■ 찾아가는 길

시청에서 1.5km
- 밀양역에서 시내버스로 시립도서관앞에 하차. 시립도서관위쪽에 위치.
대구남부, 마산, 부산사상터미널, 창녕에서 밀양행 직행버스 수시 운행
밀양역, 밀양시외버스터미널에서 하차, 시내버스 이용(약 20분 소요)



창원 주남저수지

■ 위치: 창원시 동읍 가월리 일원

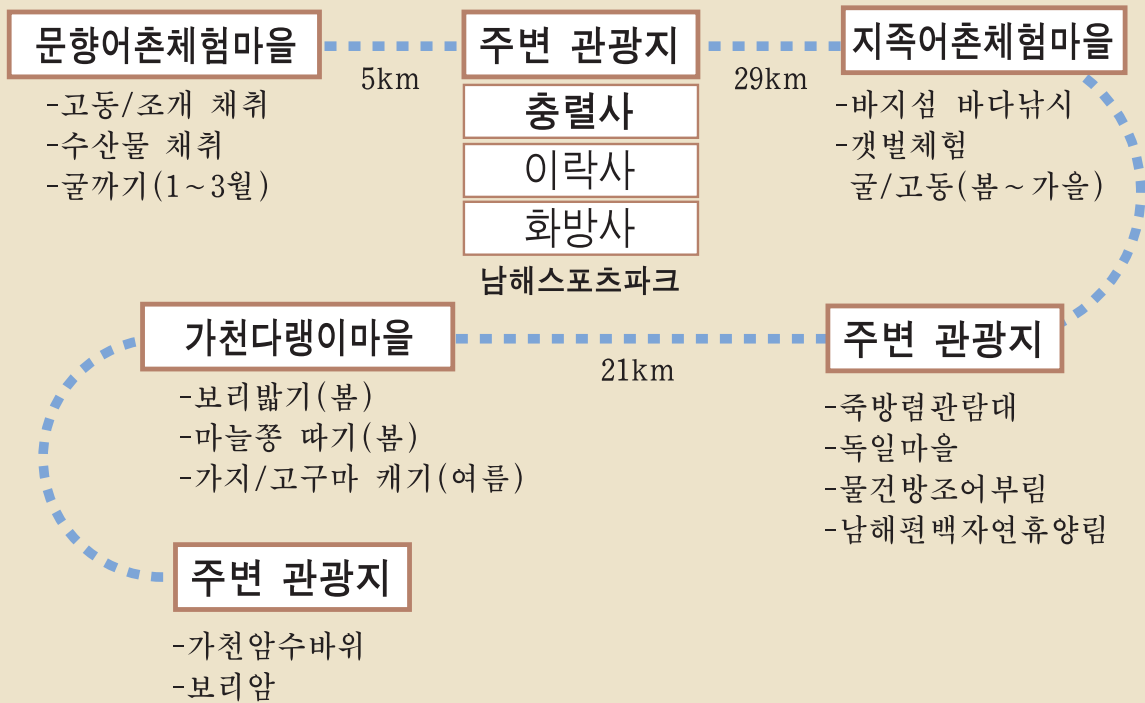
창원시 동읍에 위치한 주남저수지는 철새들이 살기에 좋은 조건을 갖추고 있기 때문에 주남저수지에는 10월 중순부터 큰기러기, 쇠기러기, 청둥오리, 쇠오리, 고방오리, 흰죽지, 고니, 큰고니 등이 찾아오며 가족과 함께 탐조여행을 떠나기 전 창원시에서 운영하는 철새 보호원 초소나 동읍사무소에 연락 확인해 보는 것이 효과적인 탐조 여행을 할 수 있다.

■ 찾아가는 길

승용차를 타고 남해고속도로를 달려 동창원IC에서 창원방면으로 나와 국도14호선을 따라가다 약 1.7Km쯤의 동읍 용잠리에서 우회전하여 약 4킬로미터 들어가면 되고 열차를 이용할 경우 경전선을 타고 창원역(055-256-7788)에서 내려 시내버스 이용



Course 16 **테마가 있는 체험관광**



- **맛집**
 - 생멸치찌개
 - 물메기찜(12월~2월)
 - 갈치회
- **축제**
 - 남해썸머페스티벌(7월 말~8월 초)
 - 남해별신굿(음력 1월)
 - 멩게축제(7월~)
- **숙박**
 - 남해스포츠파크가족호텔



문항어촌체험마을

■ 위치 : 장수마을, 박사마을로 알려진 설천면 문항마을 앞바다에 펼쳐지는 자연 생태계의 보고인 갯벌 탐험과 철새 및 바다새 탐조를 하고, 썰물 때면 바닷길이 열려 육지와 연결되는 아름다운 섬, 진섬을 돌아본다. 진섬은 근해 지역의 생태와 기타 바다 생태계를 잘 관찰할 수 있는 곳이기도 하다. 갯벌 체험 후, 남해 문화답사 1번지로서 즉방렴, 물건 방조어부림, 가천 암수바위, 상주리 석각들도 훌륭한 문화유산이 산재한 곳인 가천해변으로 이동한다.

■ 찾아가는 길

현지 교통 : 남해 공용 버스 터미널 이용 : (055) 864-7102
노량마을에서 설천 해안도로를 따라 15분 쯤 달리면 남양마을이 나온다. 여기서 문항 마을까지는 4km 정도



지족어촌체험마을

■ 위치 : 경남 남해군 삼동면 지족리
전국 최고의 다리전시장으로 일컬어지고 있는 창선, 삼천포대교를 지나 창선교를 건너면 남해 지족마을이 나온다. 지족마을은 2001년 해양수산부가 지정한 '어촌체험관광마을'로 주변의 해안선이 아름다우며, 남해도와 창선도 사이의 해협은 거센 물살을 이용해 고기를 잡는 가장 원시형태의 어구인 죽방렴 20통이 아름다운 바다의 정취를 자랑하고 있다.

■ 찾아가는 길

교통안내 :
진교 또는 하동IC → 남해대교 → 남해읍 → 이동면 → 지족마을
사천IC → 창선 · 삼천포대교 → 지족마을



남해 가천다랭이마을

■ 위치 : 남해군 남면 홍현리 489
암수바위, 다랭이논으로 유명한 남면 가천마을은 어머니가 아기를 안고 있는 모양을 한 남해섬의 회음부에 정확

하게 위치하고 있다. 새 새명을 탄생시킬 신성한 곳인 셈이다. 일명 샷갯논, 샷갯메미라고도 불리는 다랭이 논은 남해인의 근면성을 보여주듯 층층이 계단을 이루고 있다. 옛날에 어떤 농부가 논을 갈다가 집에 가려고 샷갯을 들어보니 그 안에 논이 하나더 있더라는데서 유래된 샷갯논은 찌투리 땅도 소중히 활용한 남해인의 억척스러움을 대변하고 있다.

■ 찾아가는 길

- 남해고속도로 진교IC → 남해대교 → 남해읍 → 남면 해안도로 → 가천마을
- 남해고속도로 사천IC → 창선 · 삼천포대교 → 미조면 → 상주해수욕장 → 가천



충렬사

■ 위치 : 경남 남해군 설천면 노량리
남해대교를 건너 벚꽃터널을 지나 노량마을로 내려오면 충무공 이순신 장군이 관음포에서 전사한 후 시신을 잠시 모셨던 충렬사와 바로 앞 바다에 떠 있는 실물 크기의 거북선이 있다. 남해충렬사의 가장 큰 특징은 이순신 장군이 3개월간 뉘엿뉘엿 자리에 아직도 가묘가 남아 있다는 점이다.

■ 찾아가는 길

교통안내 : 남해고속도로 진교IC → 하동군 진교면 → 남해대교
현지교통 : 남해공용터미널에서 시내 및 시외버스 이용. 20~30분 간격운행. 30분 소요
(문의: 남해공용터미널 055-864-7101~3)



보리암

■ 위치 : 남해군 상주면 상주리 일원
신라 신문왕 3년(683)에 원효 대사가 세웠다는 고찰로서 전국의 3대 기도처 중의 하나로서 금산 보리암은 아래로 쌍홍문, 사선대, 천구봉, 상사암 등 금산 38경과 신기의 국을 다해 다듬어진 기암절벽과 망망한 대해를 한눈에 굽어볼 수 있는 선경에 자리잡고 있다.

■ 찾아가는 길

도로안내 : 부산 → 남해고속도로 → 진교IC, 하동IC → 남해대교 → 국도19번 → 상주
교통안내 : 남해읍 → 이동 → 금산(30분)



대 · 소병대도

검푸른 바다 위에 솟아 오른 기암괴석의 군상들이 조화를 이루어 운치있는 주변 경관을 자랑하는 대 · 소병대도는 특히, 망산에서 내려다보는 다도해 비경에 취해 옛부터 시인 묵객들의 발이 산 중턱에 박힌 채 움직일 줄 몰랐다고 한다.

· 가제대교 → 문터 → 가제 → 동부 → 남부 · 가제대교 → 사곡삼거리 → 가제 → 동부 → 남부
· 가제대교 → 사곡삼거리 → 신현을 → 문동 → 동부(현동) → 남부 · 옥포(여객터미널) → 경승포
· 일운 → 구조라 → 동부(현동) → 남부

